

veilig voldoende schoon water



Informatiebijeenkomst meekoppelkansen Land van Cuijk en waterschap Aa en Maas

Welkom en voorstellen

- Gemeente Land van Cuijk:
 - Peter Broekmans
 - Gerian Snels
 - Johan van Kampen
 - Janneke Notermans
 - Henk Ruijs

- Waterschap Aa en Maas:
 - Wilbert Kuijken
 - Lucy Afman
 - Rinse Joustra
 - Anniek van Hoef

Doel van de bijeenkomst

- Presenteren en toelichten van de ontwerpschetsen van de *Meekoppelkansen* van:
 - Gemeente Land van Cuijk
 - Waterschap Aa en Maas
- Informeren over de stand van zaken
- Ophalen van reacties op de ontwerpschetsen
- Toelichting geven op het vervolgproces

Programma

Deel 1 Wilbert Kuijken, waterschap Aa en Maas

- Welkom en voorstellen
- Doel van de bijeenkomst → Toelichting meekoppelkans
- Uitleg over het dijkverbeteringsproject: waar staan we?
- Planning

Deel 2 Peter Broekmans, gemeente Land van Cuijk + Wilbert Kuijken, waterschap Aa en Maas

- Toelichting: waarom meekoppelkansen
- Toelichting: ontwerpschetsen
- In gesprek rondom de varianten

Deel 3 Wilbert Kuijken, waterschap Aa en Maas

- Afronding

Aandachtspunten tijdens deze bijeenkomst

- **Denkt u vast na over antwoorden op de volgende vragen:**
 - Wat vindt u van deze kans? En waarom?
 - Waar moeten we als gemeente of waterschap nog rekening mee houden bij deze kans?
 - Anders..?

 - Laat het ons weten bij de tafels in de volgende ruimte

 - Respecteer elkaar en luister naar elkaars argumenten



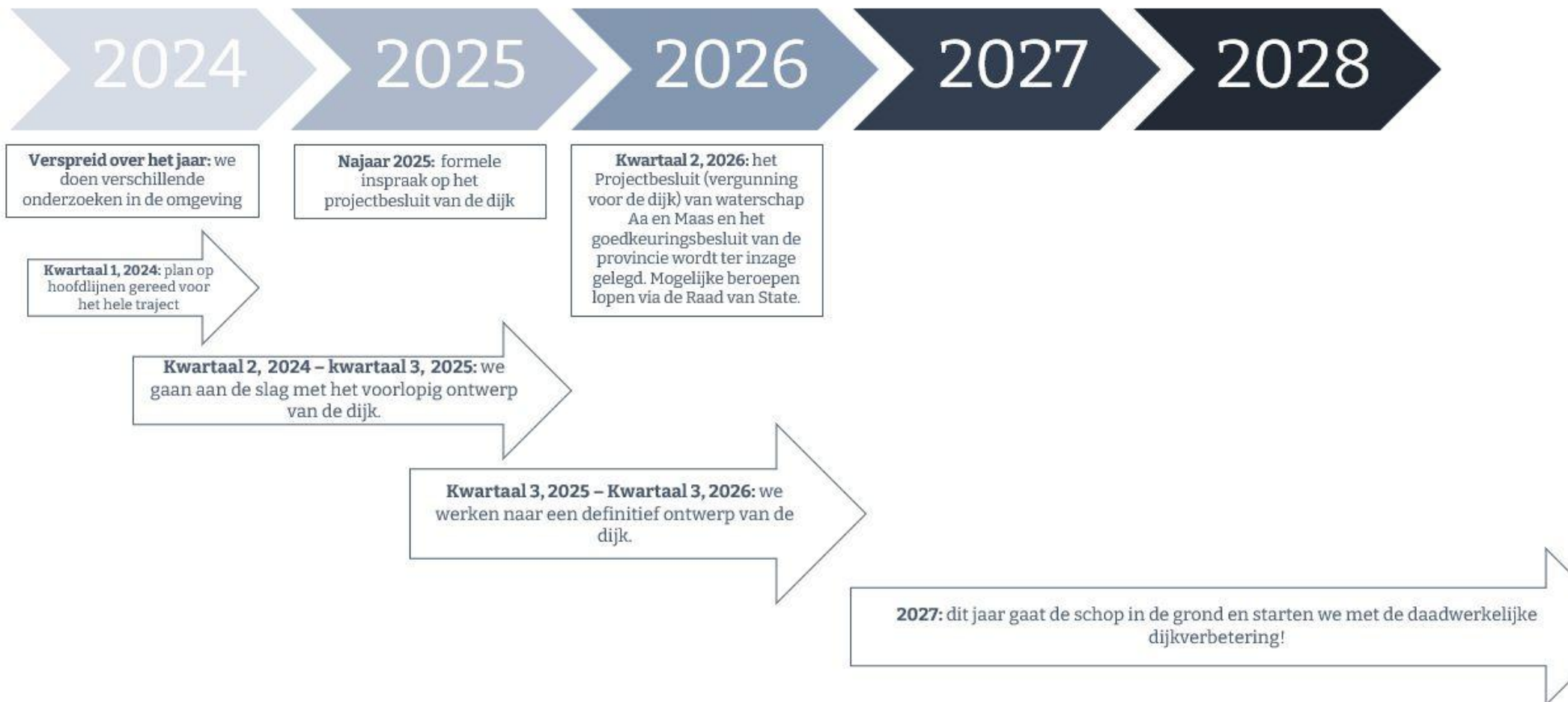
Wat is er al gedaan?

- **2019:** voorverkenning
- **2020:** verkenning met werkateliers met bewoners, bedrijven, belangenvertegenwoordigers, overheden etc.
 - Inventarisatie bouwstenen voor ontwerpen, zoals cultuurhistorie.
 - verschillende *meekeepelkansen*.
- **2022:** vaststelling voorkeursalternatief met *meekeepelkansen* in *Samenwerkovereenkomst*
- **2024 – heden:** uitwerking meekoppelkans

Meekoppelkansen binnen het project dijkverbetering Cuijk - Ravenstein

- Gezamenlijke ambitie om positieve punten toe te voegen aan de omgeving. Denk bijvoorbeeld aan cultuurhistorie, recreatie of verkeer
- Een mogelijkheid om direct werk op te pakken, als de dijk toch wordt aangepast
- Gefinancierd door de initiatiefnemer, in dit geval gemeente Land van Cuijk en waterschap
- Besluitvorming tot realiseren meekoppelkansen ligt bij de initiatiefnemers

De planning van het dijkverbeteringsproject



Besluitvormingsmomenten

Besluitvorming over het **wel of niet verder uitwerken** van deze ontwerpen?

Gemeente Land van Cuijk: kwartaal 1, 2025.

Nog **GEEN** besluit over verdere uitwerking en uitvoering van de te presenteren MKK's

Waterschap Aa en Maas: gedurende 2025

Verder detailleren en inpassen van het dijkontwerp en de meekoppelkansen.

Ook wordt het *Projectbesluit* opgesteld door het waterschap.

Deel 2 – Meekoppelkansen in vogelvlucht

Toelichting: waarom deze meekoppelkansen?

1
0

Gemeente Land van Cuijk

- Bastion Blauwkop
- Fietspad langs Keent
- Fietsbrug
- Doorlopend fietspad Cuijk – Grave
- Wandelpaden

Waterschap Aa en Maas

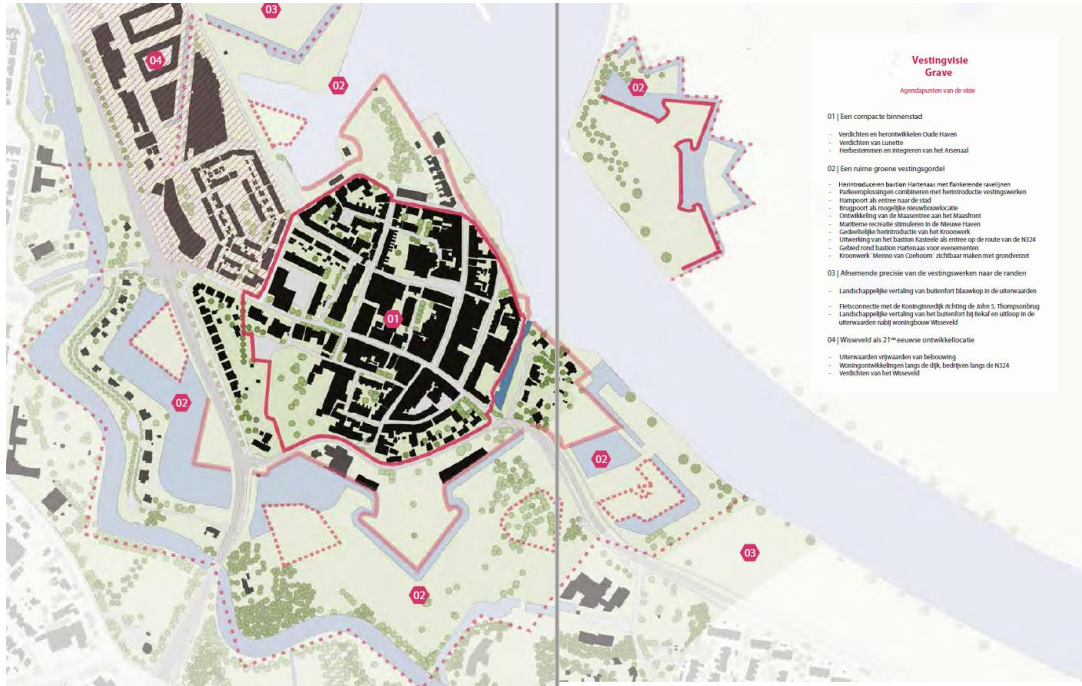
- Beerse Overlaat
- Recreatieve voorzieningen
- Beekmonding Raam

Toelichting: meekoppelkans herstel halfbastion Blauwkop

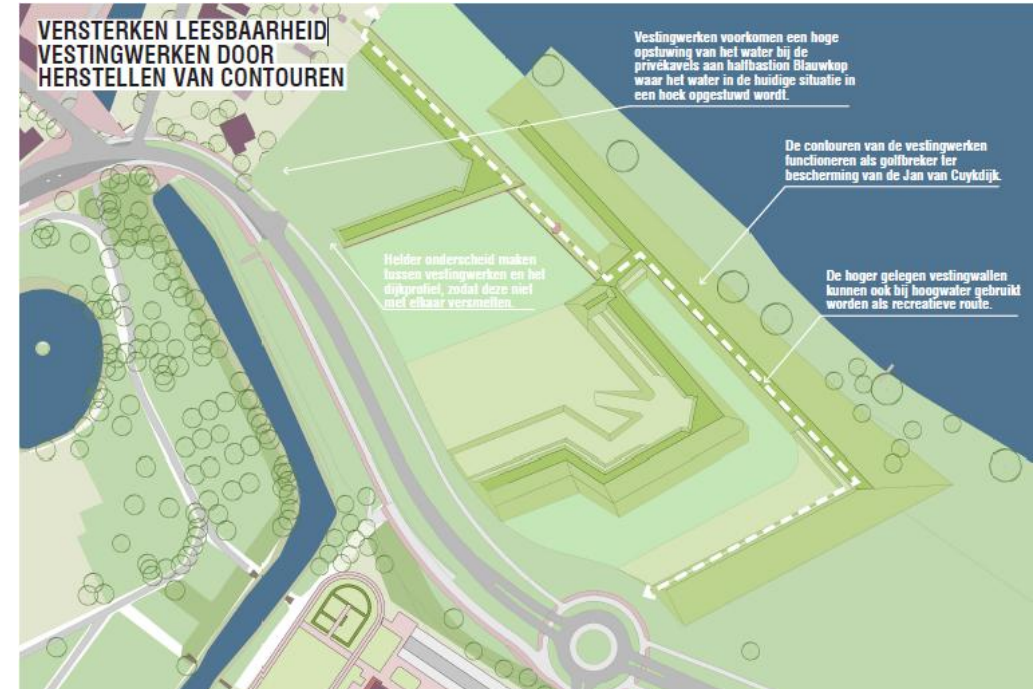
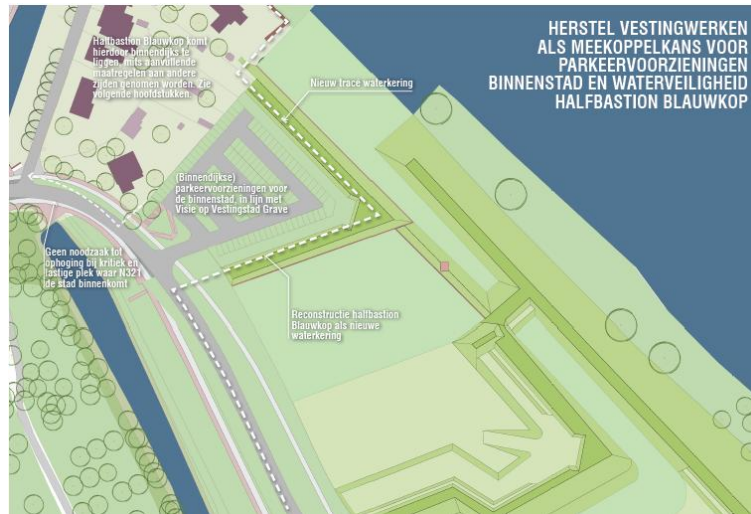

1
1


- Zichtbaar en beleefbaar maken uniek cultuurhistorisch erfgoed
- Multifunctioneel ruimtegebruik
- Draagvlak:
 - Bewonersbijeenkomsten
 - Nadere onderbouwing noodzaak parkeren

Vestingvisie Grave 2018



Schetsboek waterveiligheid

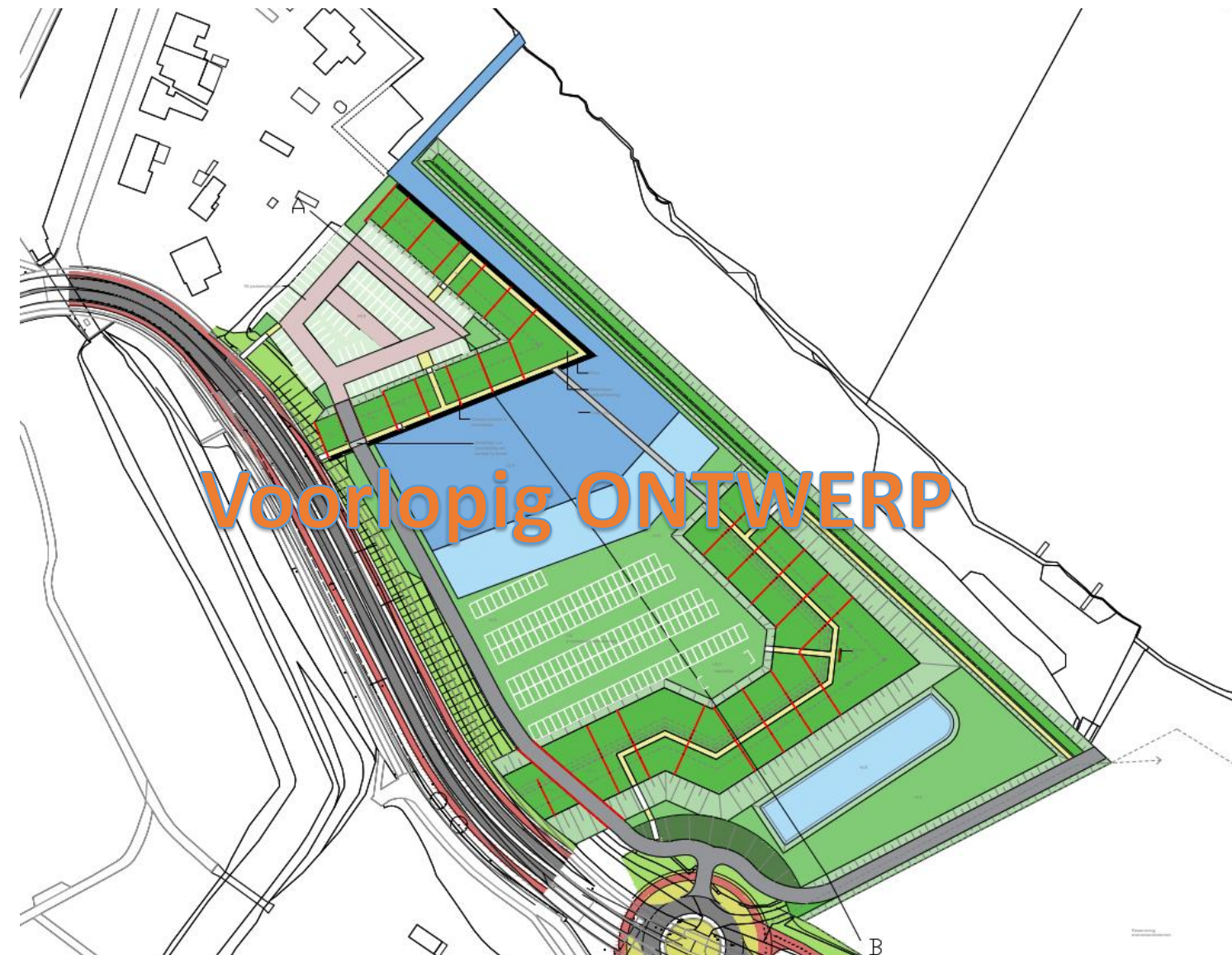
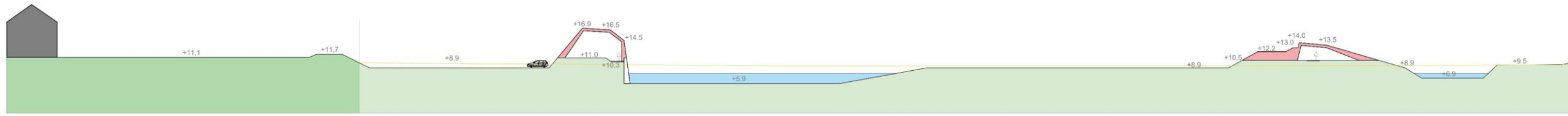




Ontwerpschets Blauwkop 'Maximale variant'



Voorlopig ONTWERP



Ontwerpschets Blauwkop 'Minimale variant'

Voorlopig ONTWERP



An architectural rendering of a park landscape. In the center, a large, rust-colored, angular sculpture stands on a grassy bank. To its right is a pond with a brick-lined edge. A paved path runs along the foreground, and a parking area with a red car and a white car is visible on the left. The background features a line of trees and a blue sky with scattered clouds and a flock of birds. The text "Voorlopig ONTWERP" is overlaid in the center of the image.

Voorlopig ONTWERP

Toelichting: doorlopend fietspad rond Keent

- Wens om een doorlopende (recreatieve) fietsverbinding op/langs de dijk de realiseren
- Er wordt hard gereden op het dijktraject Reek en Overlangel
- Versterken van het regionale fietsnetwerk
- Verkeersonderzoek met 4 varianten om veiligheid fietsers te vergroten

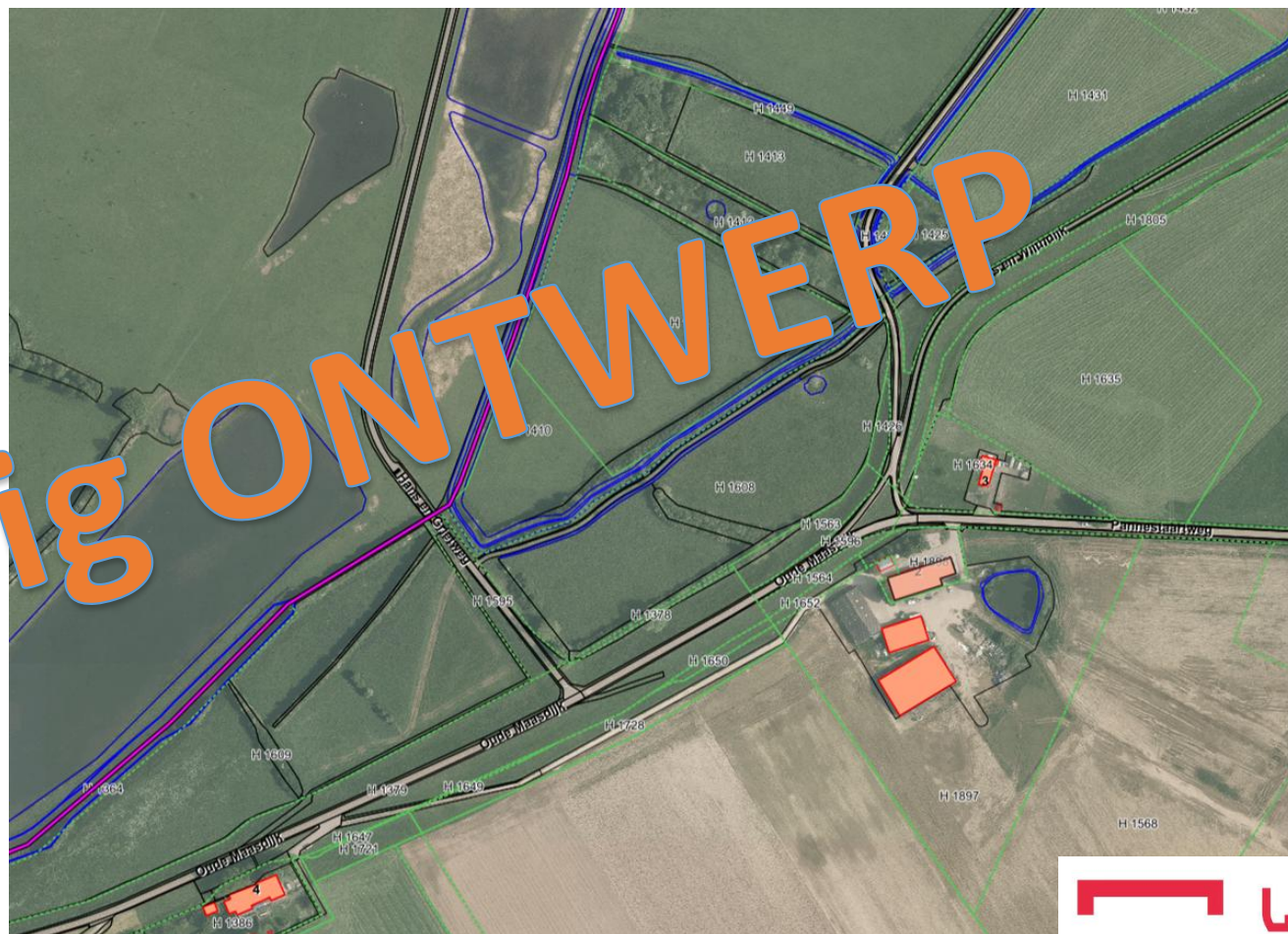
Twee varianten ongeschikt of niet haalbaar (fietsstraat en afsluiten verkeer)

Twee varianten verder uitgewerkt:

- Fietspad onderlangs de dijk aan de zijde van Keent om verkeer te scheiden
- Extra drempels en plateaus om snelheid te verlagen



Overzichtskaart



Voorlopig ONTWERP



Aansluiting Hans en Grietweg



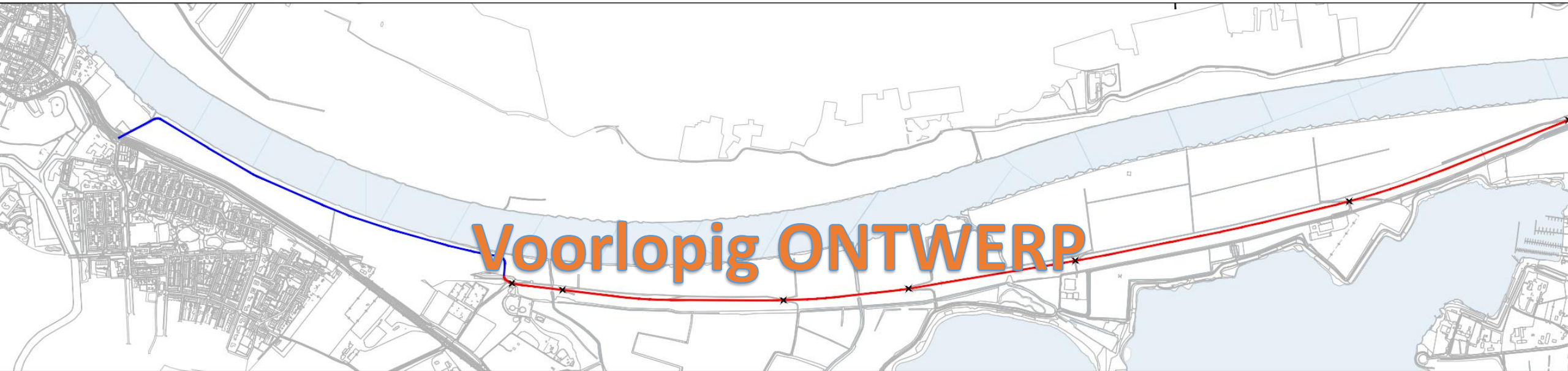
Aansluiting Mars en Wijthdijk

Toelichting: doorlopend fietspad Cuijk - Grave

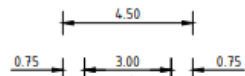
2
2

- Wens om een doorlopende (recreatieve) fietsverbinding op/langs de dijk de realiseren
- Versterken van het regionale fietsnetwerk
- Aandachtspunten:
 - Fietsbrug Keersluis; meekoppelkans
 - Aansluiting stad Grave; relatie met Halfbastion Blauwkop

Toelichting: doorlopend fietspad Cuijk - Grave

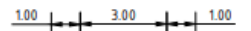


Voorlopig ONTWERP



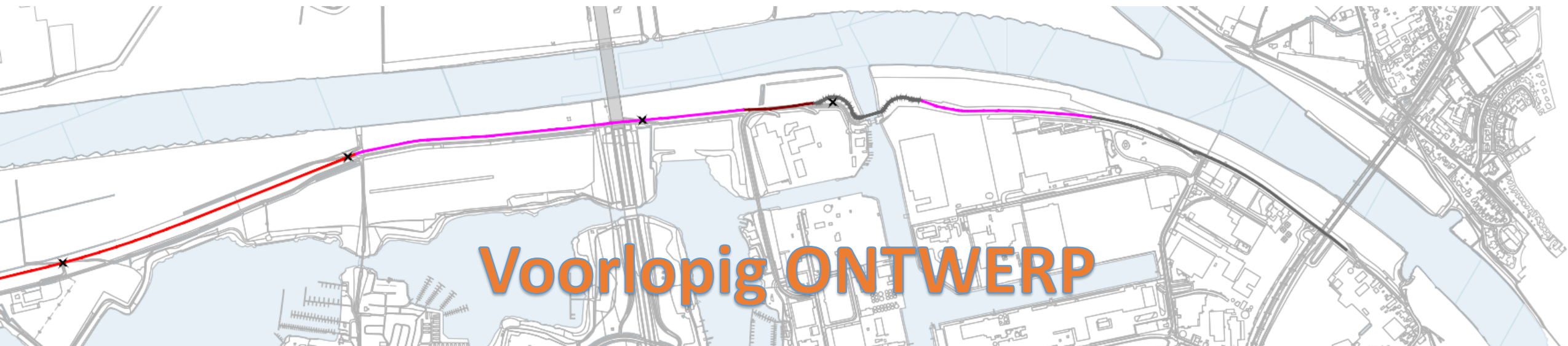
Rivierzijde

Principe dwarsprofiel kruinbreedte 4.50m
schaal 1:100

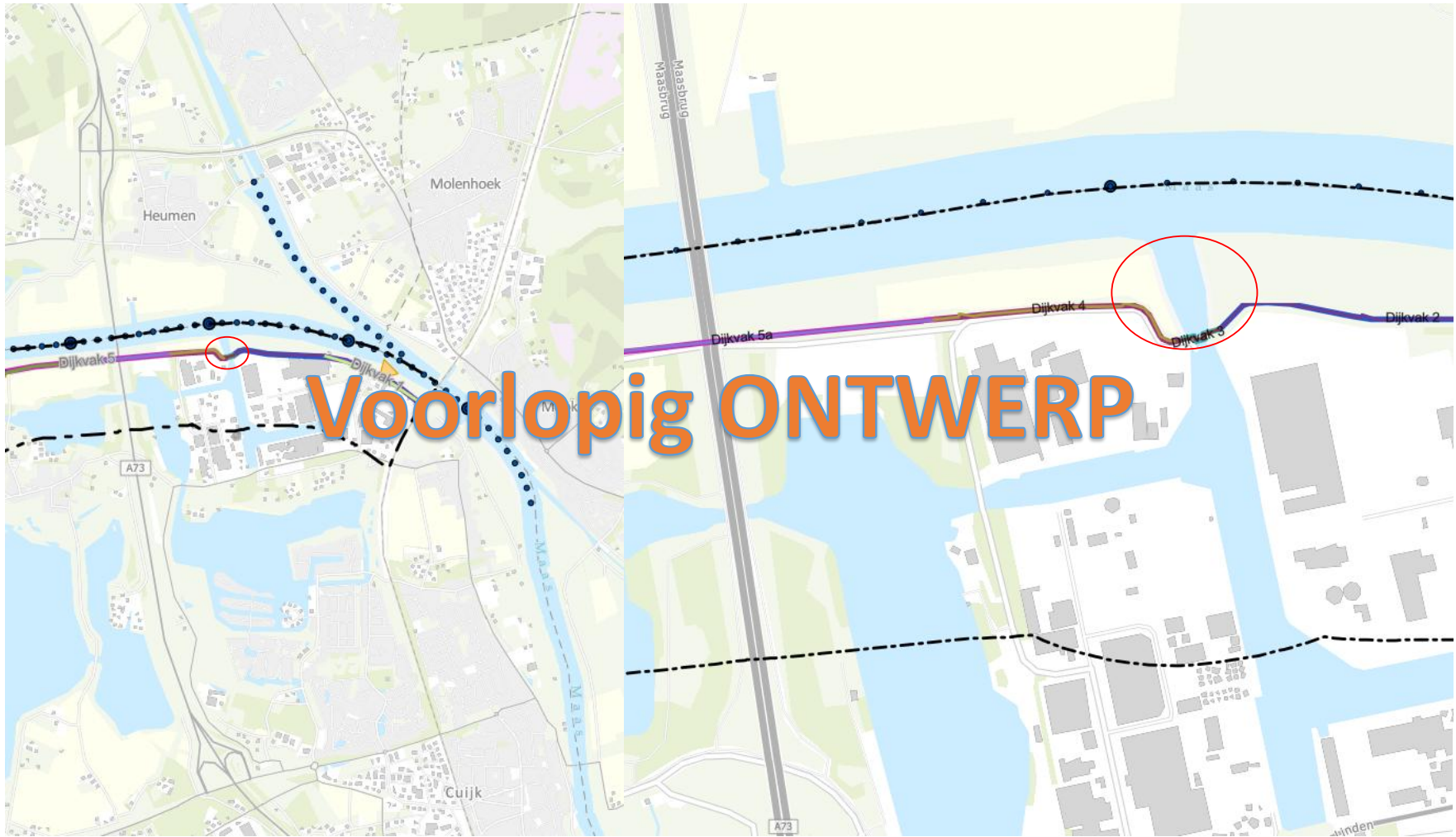


Principe dwarsprofiel op maaiveld
schaal 1:100

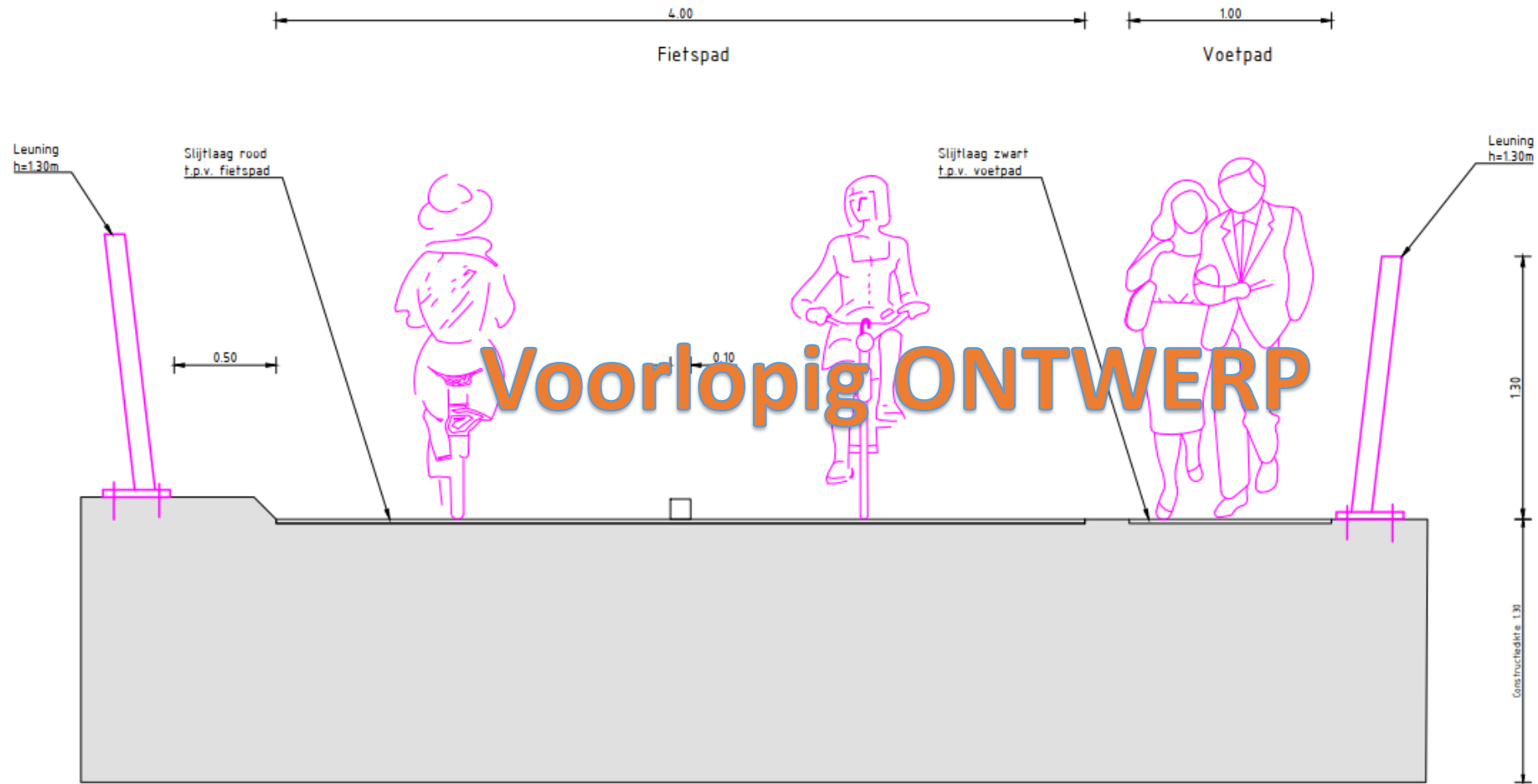
Toelichting: doorlopend fietspad Cuijk - Grave



Toelichting: Fietsbrug haven Cuijk



Toelichting: Fietsbrug haven Cuijk



Toelichting: Fietsbrug haven Cuijk



Voorbeeld van Nesciobrug in Amsterdam

Toelichting: Wandelpaden

- Wens om recreatief wandelnetwerk te versterken
- Beleefbaarheid van het gebied wordt versterkt (recreatief en cultuurhistorie)
- Drie meekoppelkansen:
 - Wandelpad Lage Wijth
 - Wandelpad Klooster Velp
 - Wandelpad Lelyzone
- Draagvlak
 - Beschikbaarheid gronden?



Toelichting: Wandelpaden



Wandelroute Lage Wijth

Toelichting: Wandelpaden



Wandelpad Klooster Velp



Toelichting: Wandelpaden



Wandelpad Lelyzone

Toelichting: nieuwe recreatieve voorzieningen

- Uniform: langs de Maas. Dezelfde uitstraling en tegengaan wildgroei aan verwijzingen
 - Veilig: veilige voorzieningen om te recreëren op en rond de dijk
 - Circulair: hergebruik van materiaal
 - Duurzaam: materiaal uit de omgeving (bijvoorbeeld hout)
-
- Noot: Gemeenten Oss en Maashorst staan achter het ontwerp van het Waterschap. De gemeente Land van Cuijk staat op het standpunt dat de voorzieningen conform de huisstijl van Unesco Maasheggen wordt uitgevoerd.



Nieuwe recreatieve voorzieningen

3
3

Ideeën...



Voorlopig ONTWERP

Nieuwe recreatieve voorzieningen

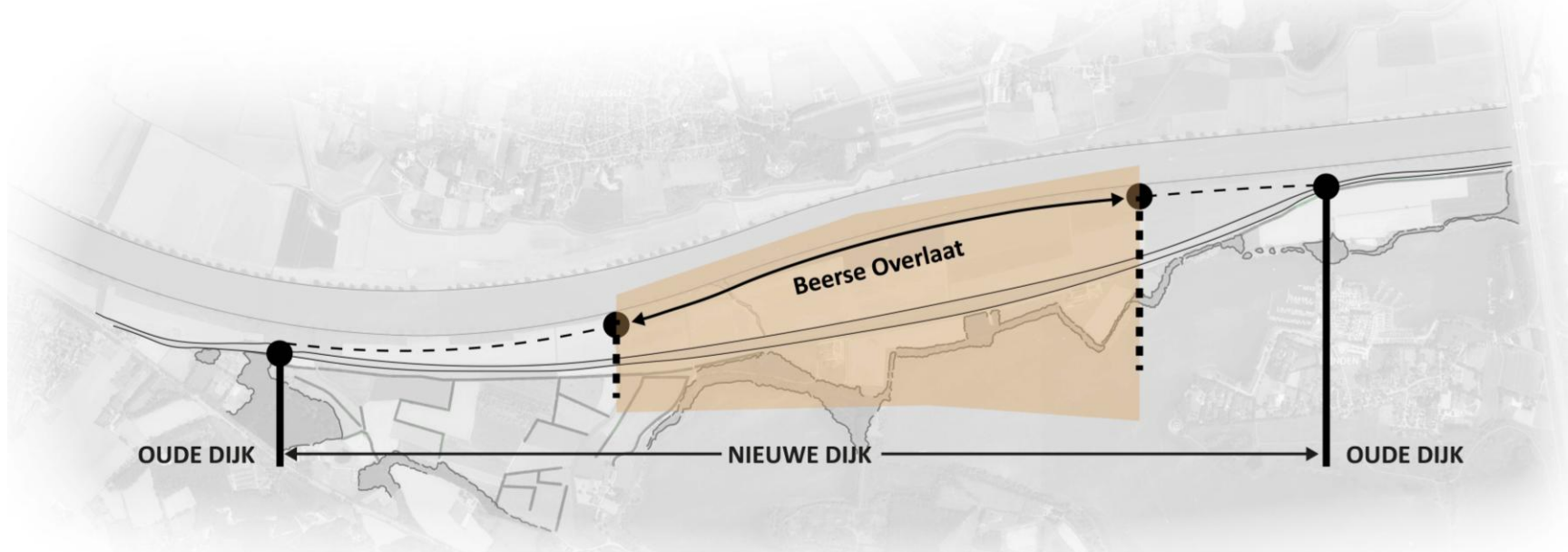
3
4



Bijvoorbeeld:
aan de
Everdineweerd

Toelichting: Beerse Overlaat

- De Beerse Overlaat is een vroegere verlaging in de dijk van de linkeroever van de Maas tussen de dorpen Gassel en Linden, in de voormalige gemeente Beers, sinds 2022 de gemeente Land van Cuijk;
- Deze Overlaat zorgde ervoor dat water uit de Maas, gecontroleerd het gebied in kon stromen bij hoog water: het had een belangrijke functie;
- Het waterschap wil deze belangrijke historische functie graag zichtbaar maken in het gebied.



Beerse Overlaat

Kunstwerken: het verhaal van de Beerse Overlaat in beeld




Ideeën...



Beerse Overlaat

Ideeën...




Kunstwerken: markering van de Beerse Overlaat in het landschap



Toelichting: Beekmonding Raam

- Europese Kaderrichtlijn water: natuurvriendelijk inrichten van de monding van de (Graafse) Raam
- Gemaal van Sasse: ter hoogte van dit gemaal, naar de Maas toe, zal dit worden uitgevoerd
- Het verwijderen van 'stortstenen' en toegankelijkheid ecologie

Beekmondning Raam



Beekmonding Raam



Links: huidige situatie. Met stenen en onregelmatige begroeiing.

Rechts: Voorbeeld van een gerealiseerde natuurvriendelijke oever elders binnen het gebied van waterschap Aa en Maas.



Vragen? Opmerkingen?



Laat het ons weten bij de tafels in de volgende ruimte