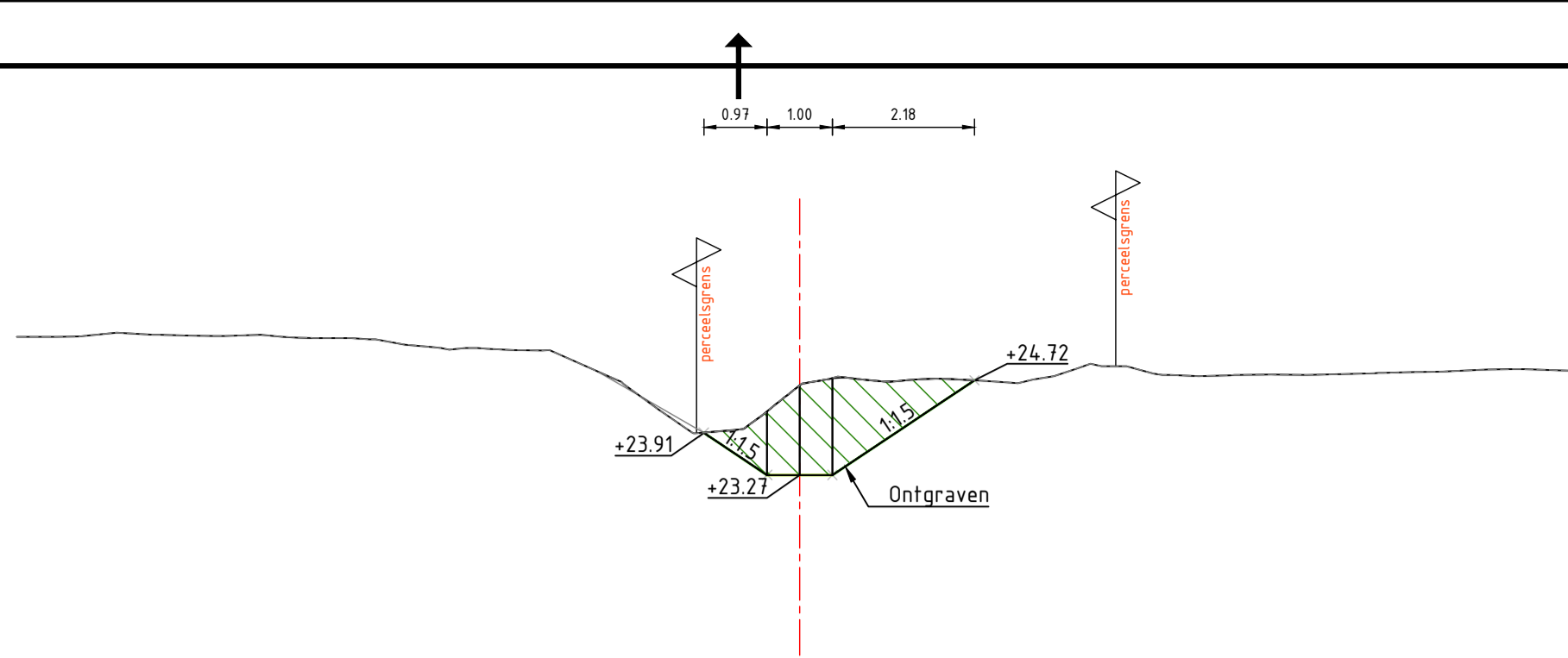
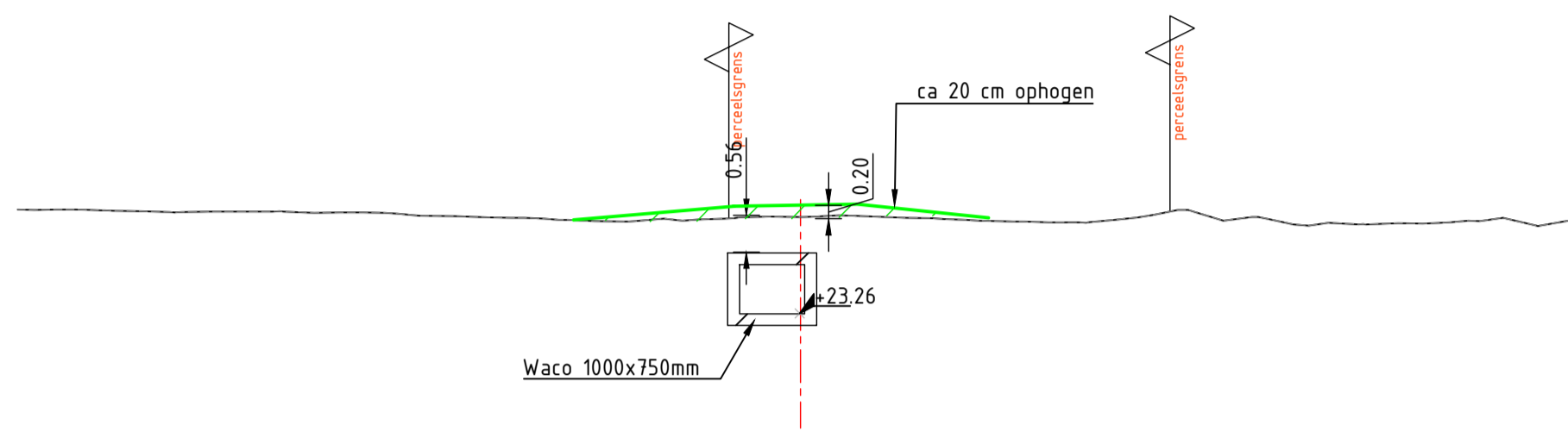


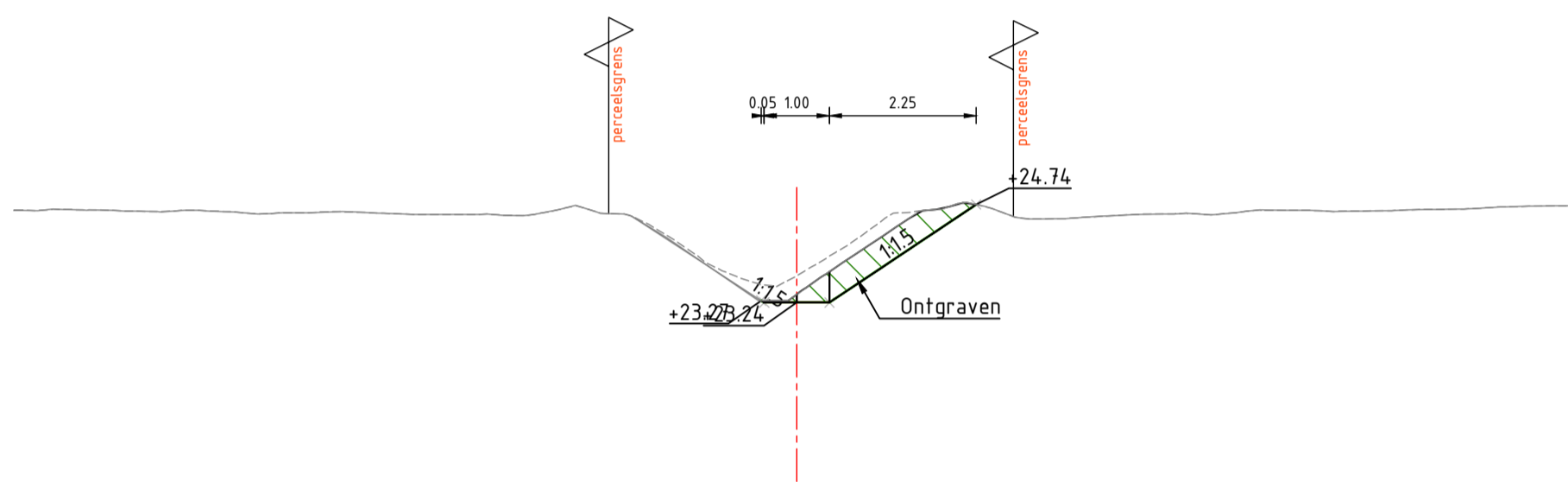
Dwarsprofiel DWP-01
Schaal 1:100



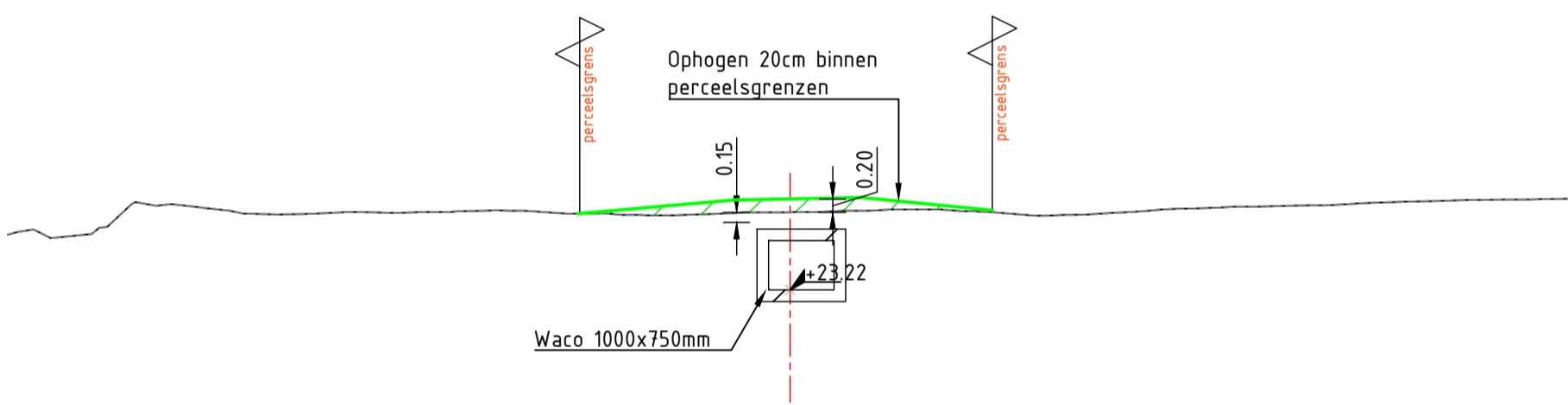
Dwarsprofiel DWP-02
Schaal 1:100



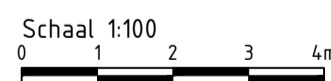
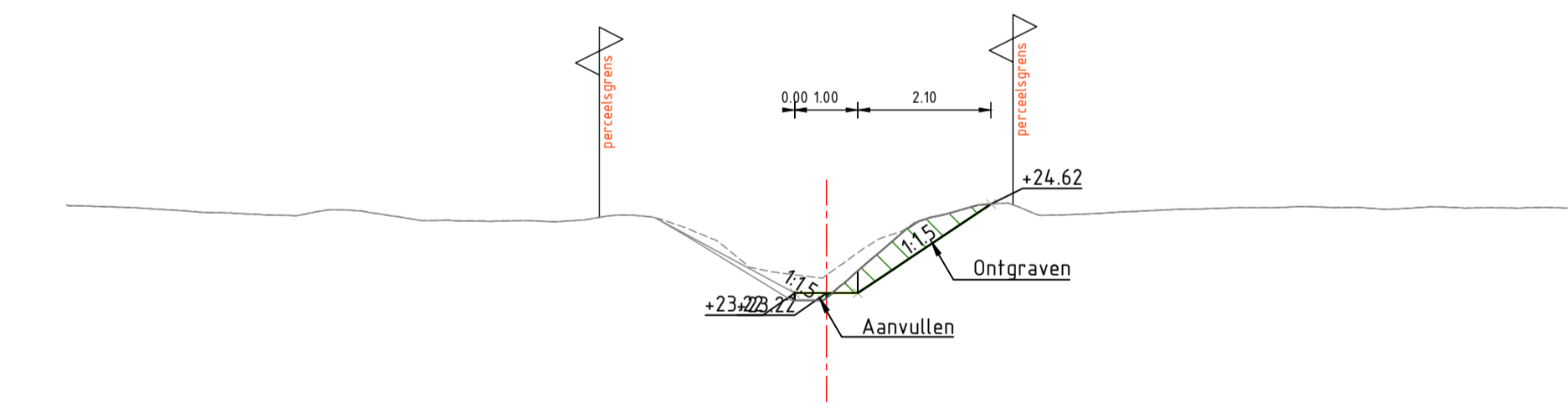
Dwarsprofiel DWP-03
Schaal 1:100



Dwarsprofiel DWP-04
Schaal 1:100



Dwarsprofiel DWP-05
Schaal 1:100



Opmerkingen:

- Maten in meters, tenzij anders vermeld;
- Materiaalmaten in millimeters, tenzij anders vermeld;
- Hoogtematen in meters t.o.v. N.A.P., tenzij anders vermeld;
- Diameters in millimeters, tenzij anders vermeld;
- Coördinaten in meters t.o.v. Rijksdriehoeksstelsel;
- Hoeken in graden (360°);
- Ligging kabels en leidingen indicatief weergegeven, exacte ligging bepalen d.m.v. het graven van proefsleuven.
- Ronde duikers weergegeven in profielen hebben een hoekige weergave vanuit Civil3D. Dit betreft enkel weergave.

2	Wijziging na controle Waterschap	KW	RvH	MO	20-02-2023
1	Eerste uitgave	KW	RvH	MO	02-02-2023
versie	omschrijving	getekend	gecontr.	akkoord	datum

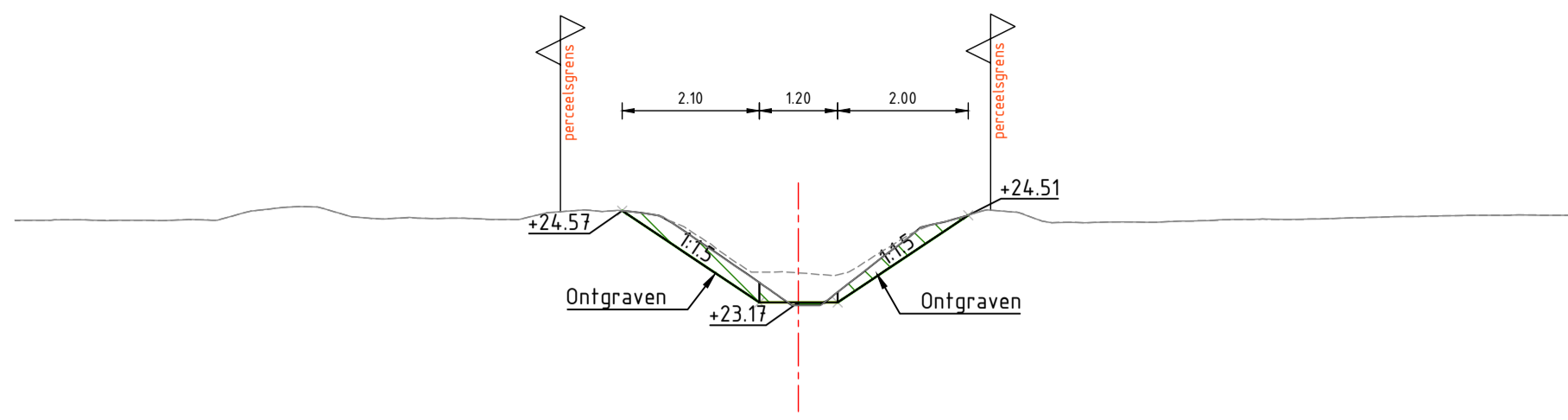
opdrachtgever		Waterschap Aa en Maas			
---------------	--	------------------------------	--	--	--

project		Slievensse Loop			
omschrijving		Dwarsprofielen		HaskoningDHV Nederland B.V. Mobility & Infrastructure	

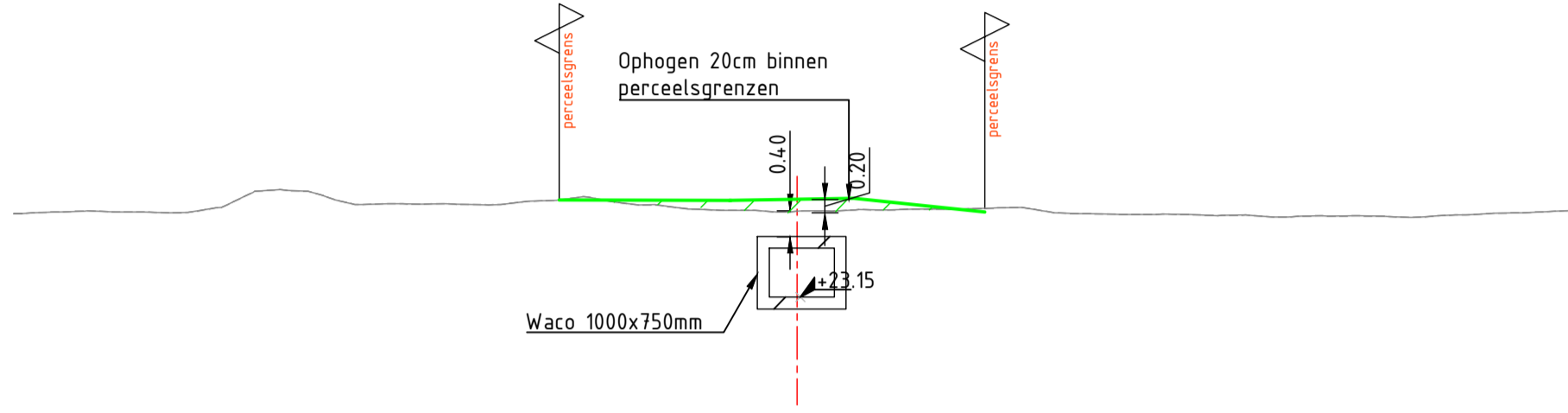
documentstatus	documentversie	projectnummer / tekeningnummer		
Definitief	2	BI6732-RHD-RP-BG-DG-C-280001		
formaat	schaal	fase	bladnr.	van
A2S	1:100	definitief ontwerp	1	6

Bestand: Royal HaskoningDHV\Projecten\BI6732-Onderhoudsplan\AaMaas\AaMaas_424218_Katern\BIC\AaMaas_RP-BG-DG-C-280001_D0_Dwarsprofielen.dwg

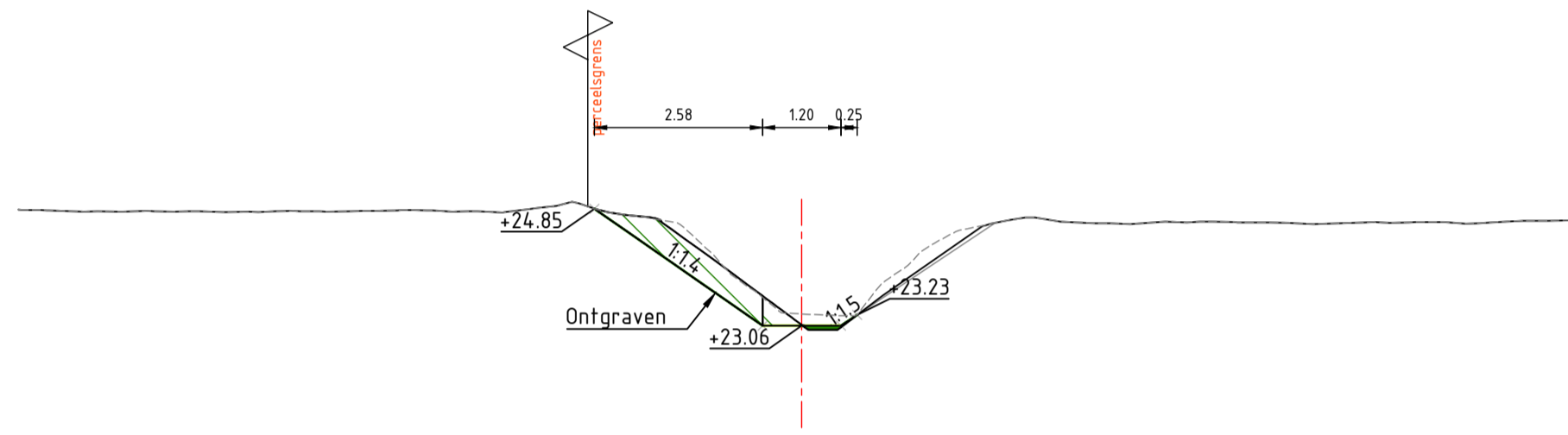
Dwarsprofiel DWP-06
Schaal 1:100



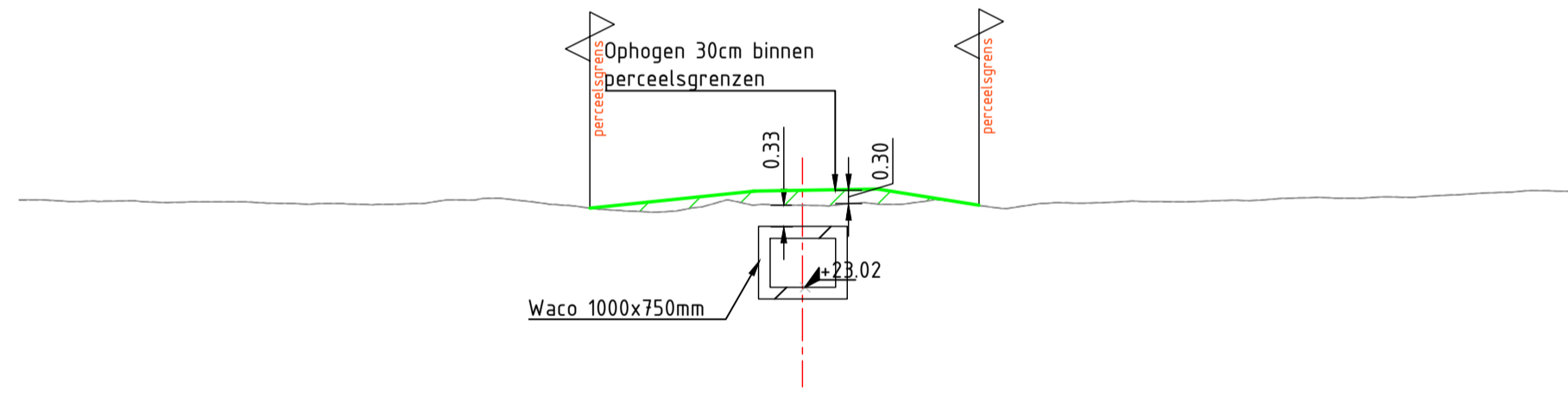
Dwarsprofiel DWP-07
Schaal 1:100



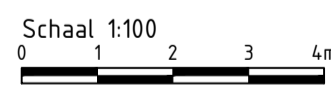
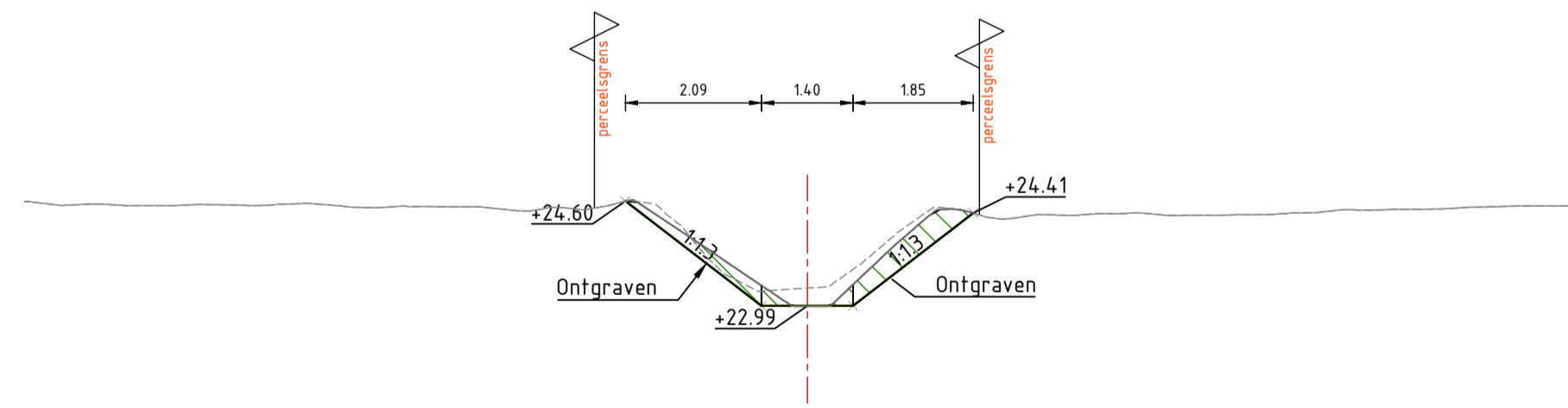
Dwarsprofiel DWP-08
Schaal 1:100



Dwarsprofiel DWP-09
Schaal 1:100



Dwarsprofiel DWP-10
Schaal 1:100



Opmerkingen:

- Maten in meters, tenzij anders vermeld;
- Materiaalmaten in millimeters, tenzij anders vermeld;
- Hoogtematen in meters t.o.v. N.A.P., tenzij anders vermeld;
- Diameters in millimeters, tenzij anders vermeld;
- Coördinaten in meters t.o.v. Rijksdriehoekstelsel;
- Hoeken in graden (360°);
- Ligging kabels en leidingen indicatief weergegeven, exacte ligging bepalen d.m.v. het graven van proefsleuven.
- Ronde duikers weergegeven in profielen hebben een hoekige weergave vanuit Civil3D. Dit betreft enkel weergave.

2	Wijziging na controle Waterschap	KW	RvH	MO	20-02-2023
1	Eerste uitgave	KW	RvH	MO	02-02-2023
versie	omschrijving	getekend	gecontr.	akkoord	datum

opdrachtgever
Waterschap Aa en Maas



project
Slievensse Loop



omschrijving
Dwarsprofielen

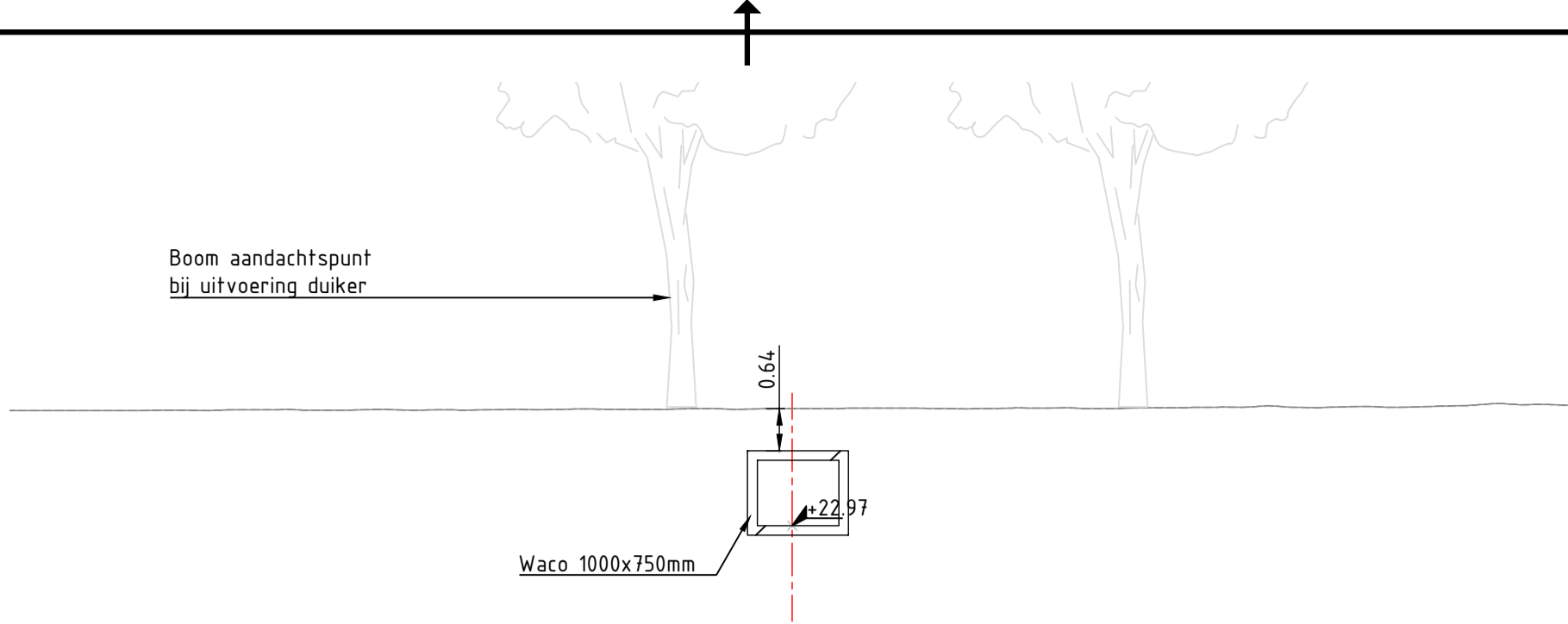
documentstatus	documentversie
Definitief	2

formaat	schaal	fase	bladnr.	van
A2S	1:100	definitief ontwerp	2	6

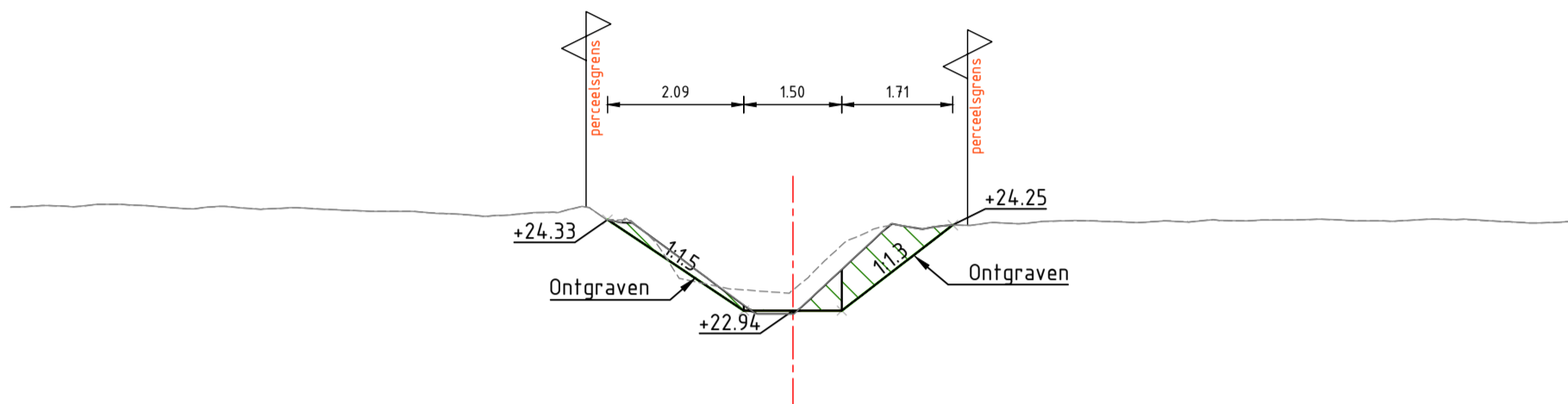
projectnummer / tekeningnummer
BI6732-RHD-RP-BG-DG-C-280001

Boom aandachtspunt bij uitvoering duiker

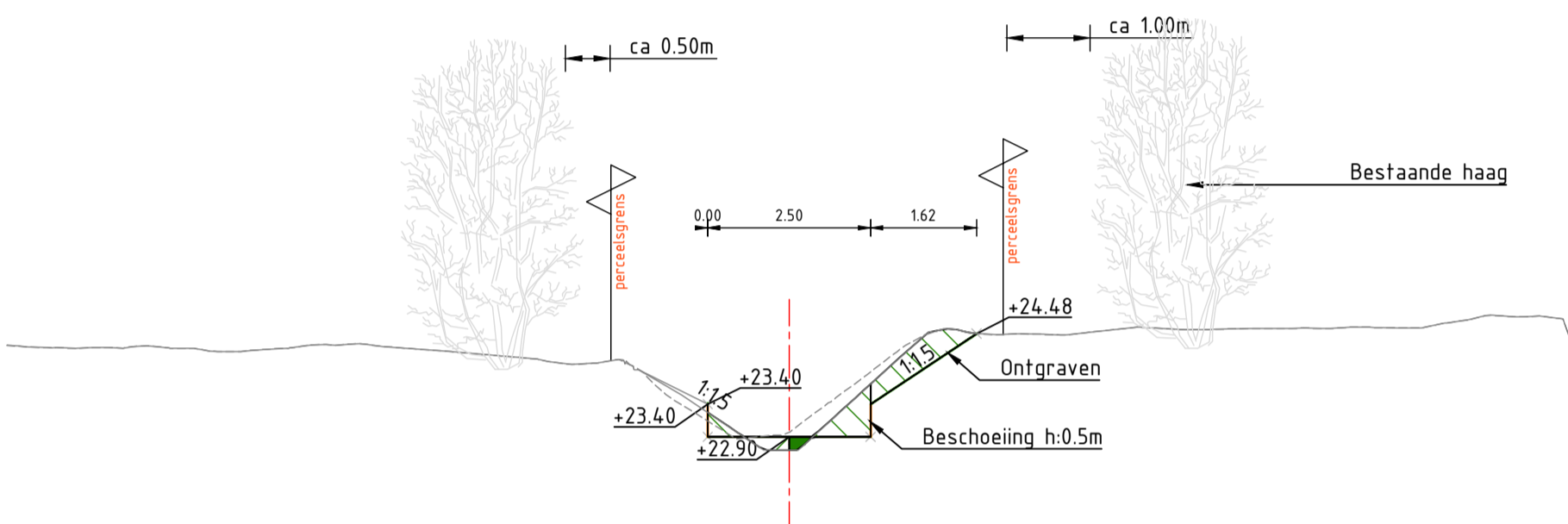
Dwarsprofiel DWP-11
Schaal 1:100



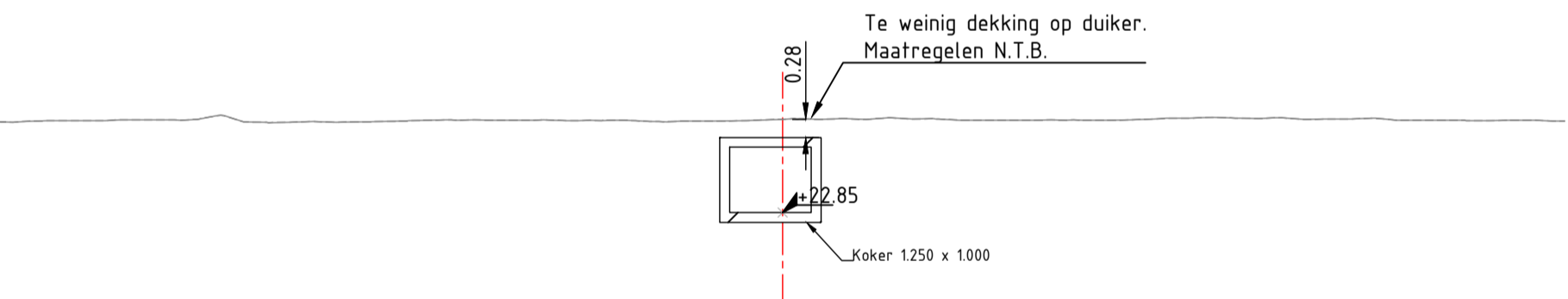
Dwarsprofiel DWP-12
Schaal 1:100



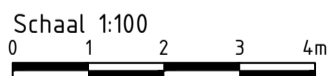
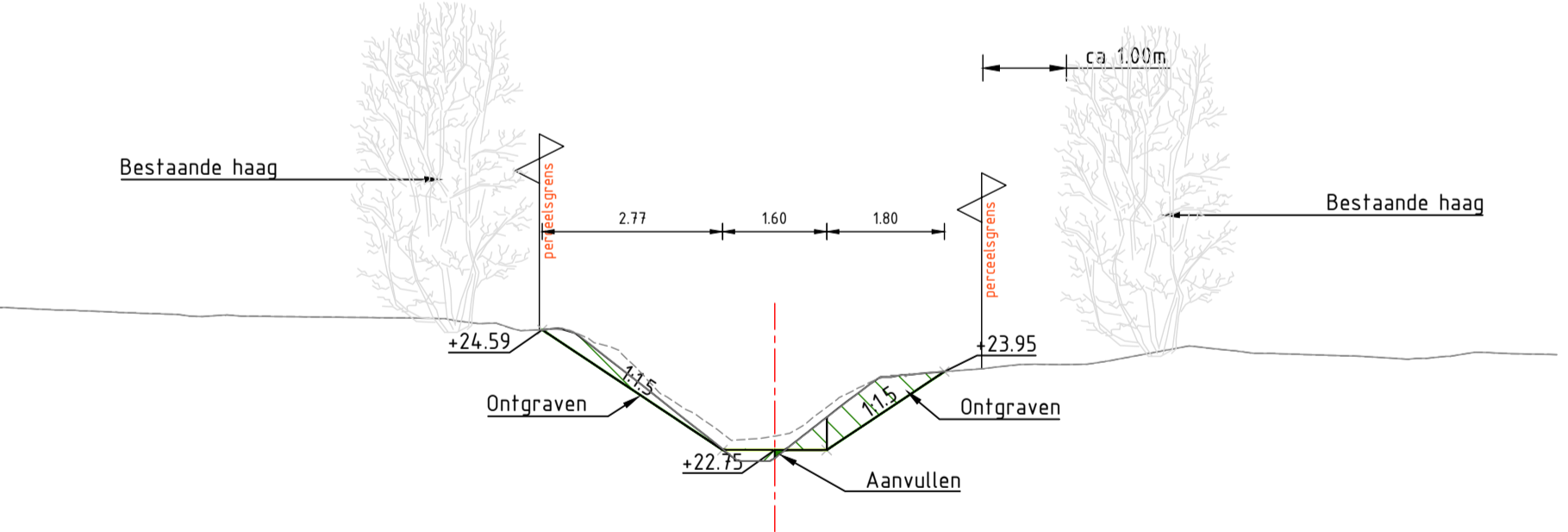
Dwarsprofiel DWP-13
Schaal 1:100



Dwarsprofiel DWP-14
Schaal 1:100



Dwarsprofiel DWP-15
Schaal 1:100



Opmerkingen:

- Maten in meters, tenzij anders vermeld;
- Materiaalmaten in millimeters, tenzij anders vermeld;
- Hoogtematen in meters t.o.v. N.A.P., tenzij anders vermeld;
- Diameters in millimeters, tenzij anders vermeld;
- Coördinaten in meters t.o.v. Rijksdriehoekstelsel;
- Hoeken in graden (360°);
- Ligging kabels en leidingen indicatief weergegeven, exacte ligging bepalen d.m.v. het graven van proefsleuven.
- Ronde duikers weergegeven in profielen hebben een hoekige weergave vanuit Civil3D. Dit betreft enkel weergave.


2	Wijziging na controle Waterschap	KW	RvH	MO	20-02-2023
1	Eerste uitgave	KW	RvH	MO	02-02-2023
versie	omschrijving	getekend	gecontr.	akkoord	datum

opdrachtgever
Waterschap Aa en Maas



project
Slievensse Loop

omschrijving
Dwarsprofielen



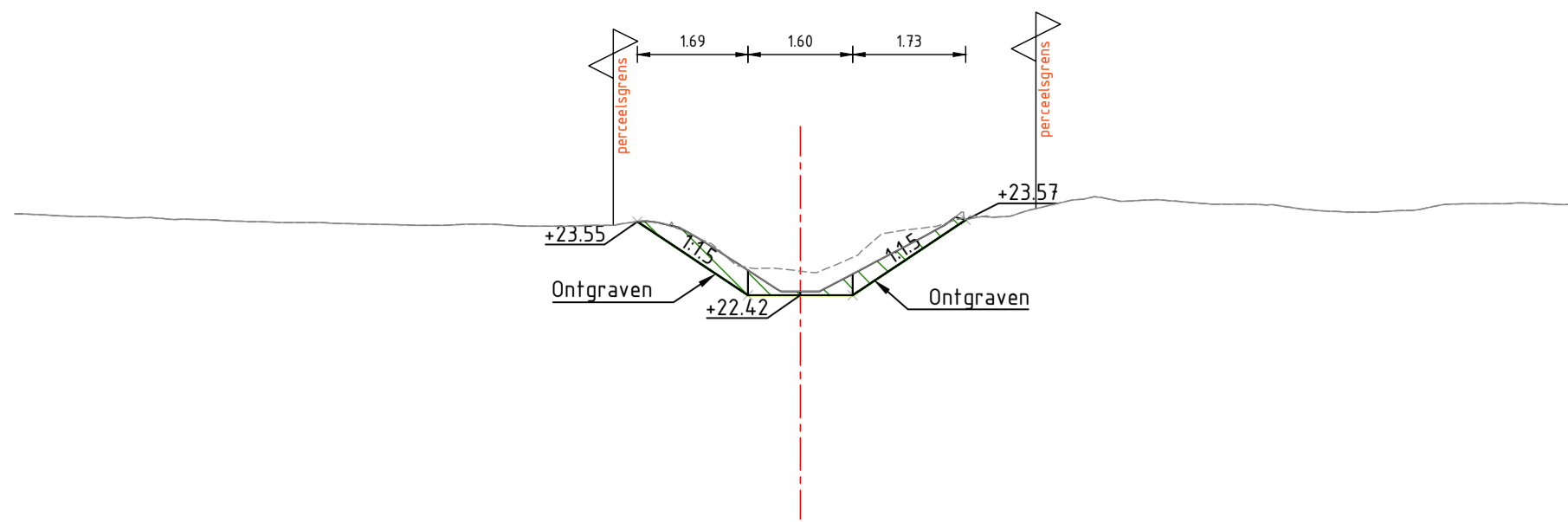
HaskoningDHV Nederland B.V.
Mobility & Infrastructure

documentstatus	documentversie
Definitief	2
projectnummer / tekeningnummer	
BI6732-RHD-RP-BG-DG-C-280001	

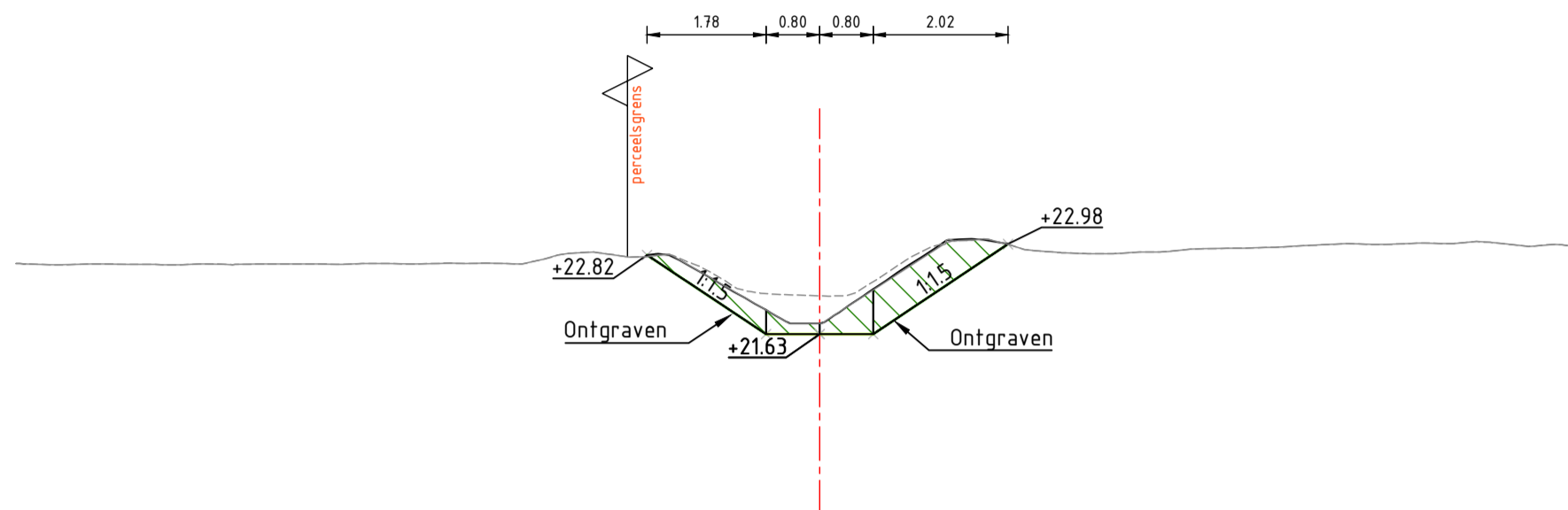
formaat	schaal	fase	bladnr.	van
A2S	1:100	definitief ontwerp	3	6

Bestand: Royal HaskoningDHV\Projecten\BI6732-Ondersteuning\AaMaas\Aa-42\DW-15-Katern\BPTG-RP-BG-DG-C-280001-DG-Dwarsprofielen.dwg

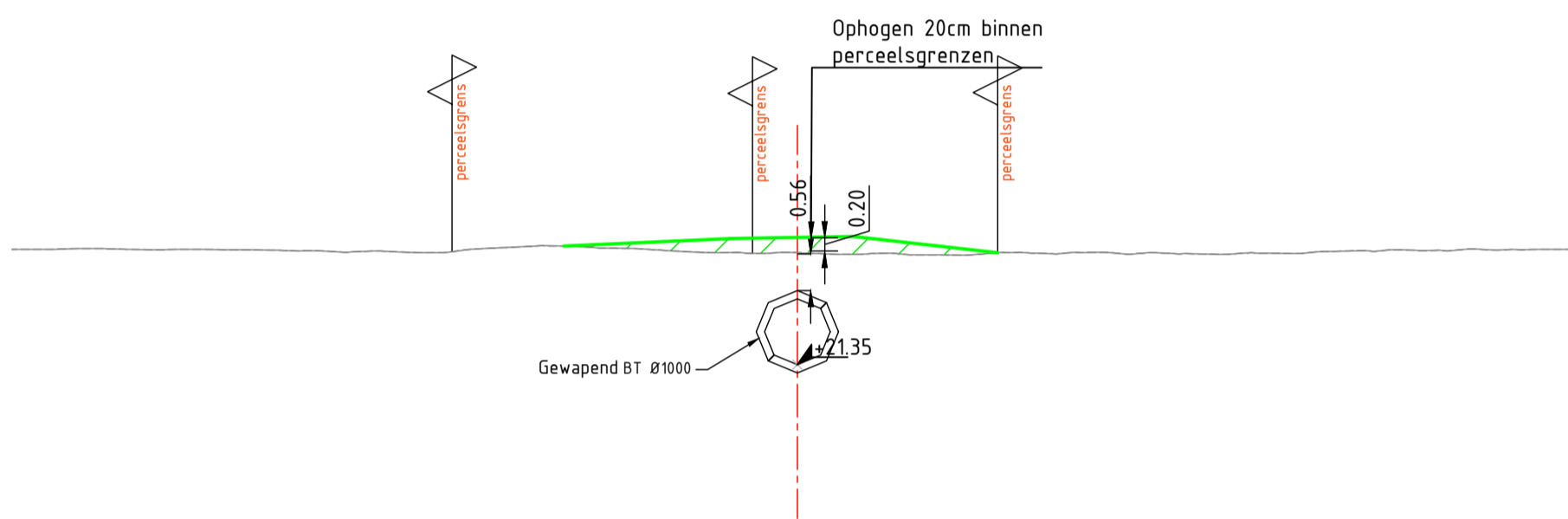
Dwarsprofiel DWP-16
Schaal 1:100



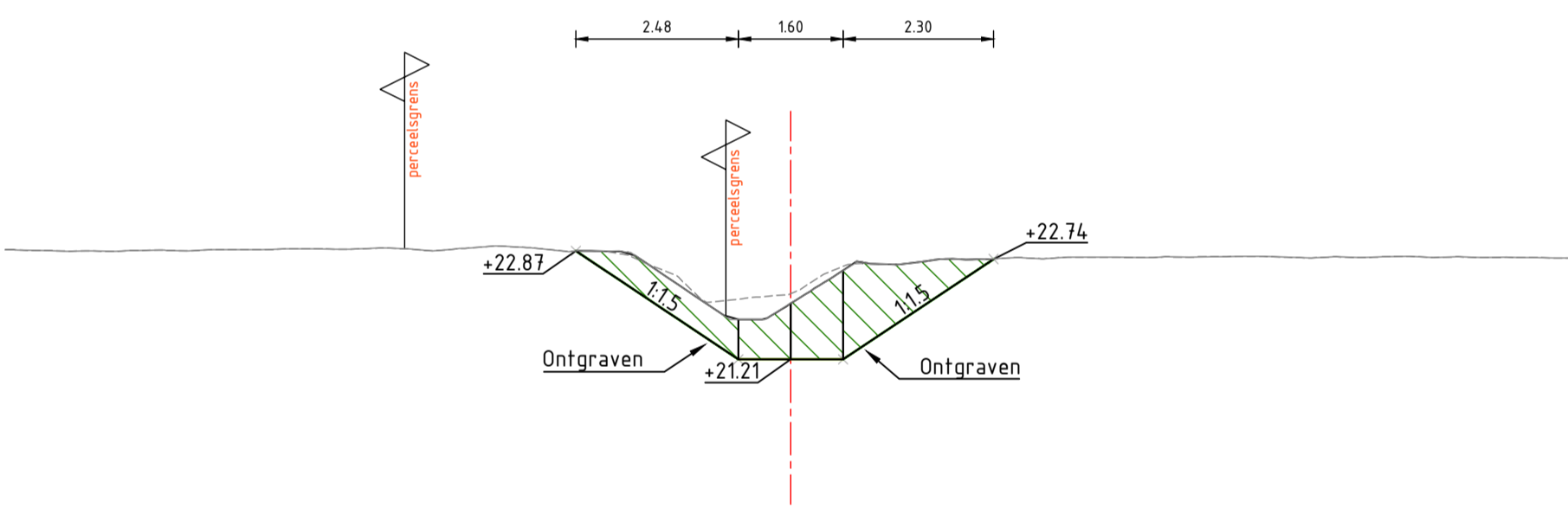
Dwarsprofiel DWP-17
Schaal 1:100



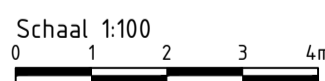
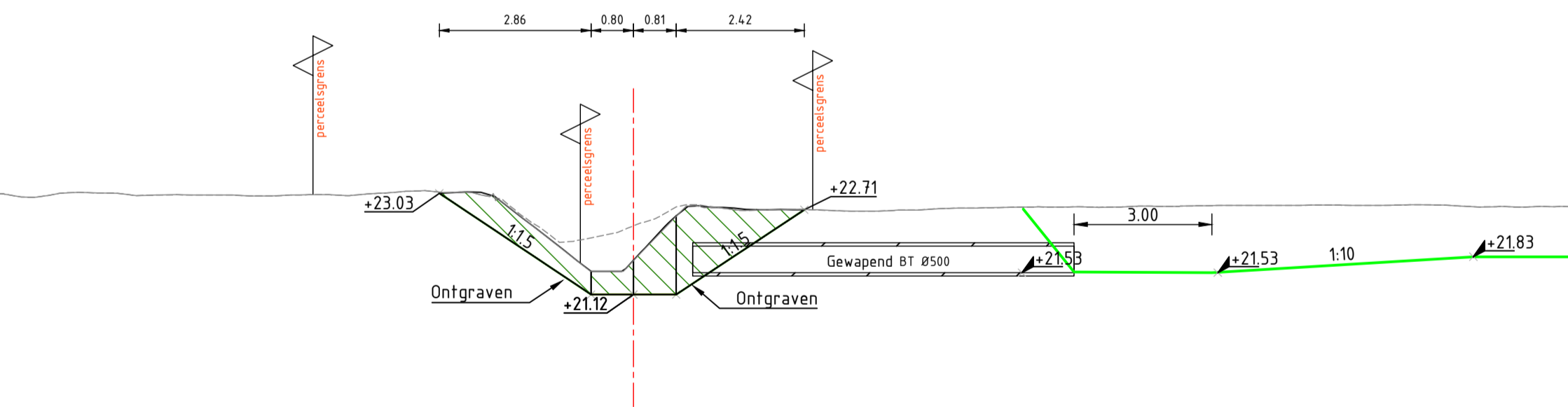
Dwarsprofiel DWP-18
Schaal 1:100



Dwarsprofiel DWP-19
Schaal 1:100



Dwarsprofiel DWP-20
Schaal 1:100



Opmerkingen:

- Maten in meters, tenzij anders vermeld;
- Materiaalmaten in millimeters, tenzij anders vermeld;
- Hoogtematen in meters t.o.v. N.A.P., tenzij anders vermeld;
- Diameters in millimeters, tenzij anders vermeld;
- Coördinaten in meters t.o.v. Rijksdriehoeksstelsel;
- Hoeken in graden (360°);
- Ligging kabels en leidingen indicatief weergegeven, exacte ligging bepalen d.m.v. het graven van proefsleuven.
- Ronde duikers weergegeven in profielen hebben een hoekige weergave vanuit Civil3D. Dit betreft enkel weergave.

2	Wijziging na controle Waterschap	KW	RvH	MO	20-02-2023
1	Eerste uitgave	KW	RvH	MO	02-02-2023
versie	omschrijving	getekend	gecontr.	akkoord	datum

opdrachtgever
Waterschap Aa en Maas



project
Slievensse Loop



omschrijving
Dwarsprofielen

documentstatus
Definitief

documentversie
2

formaat
A2S

schaal
1:100

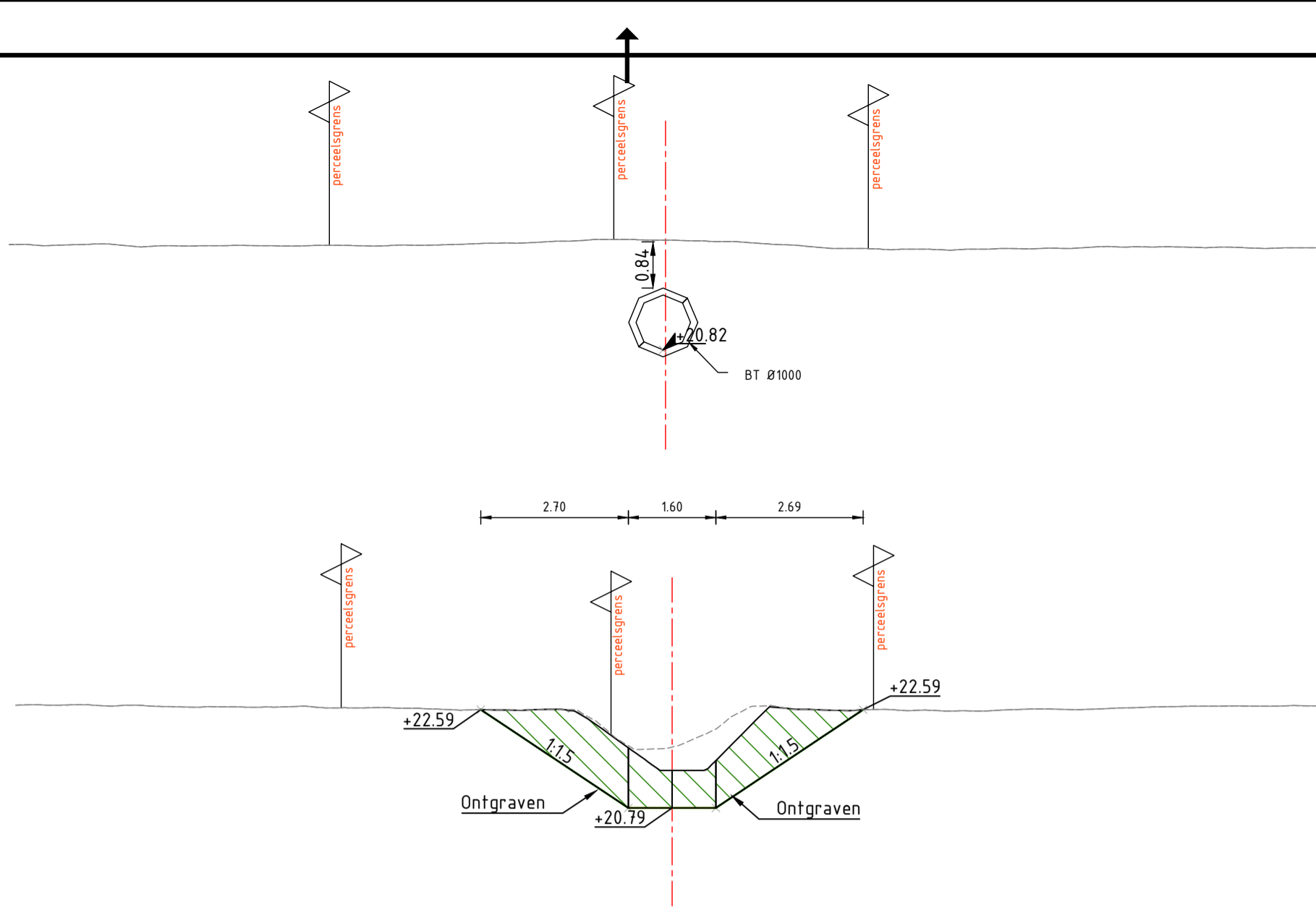
fase
definitief ontwerp

bladnr.
4

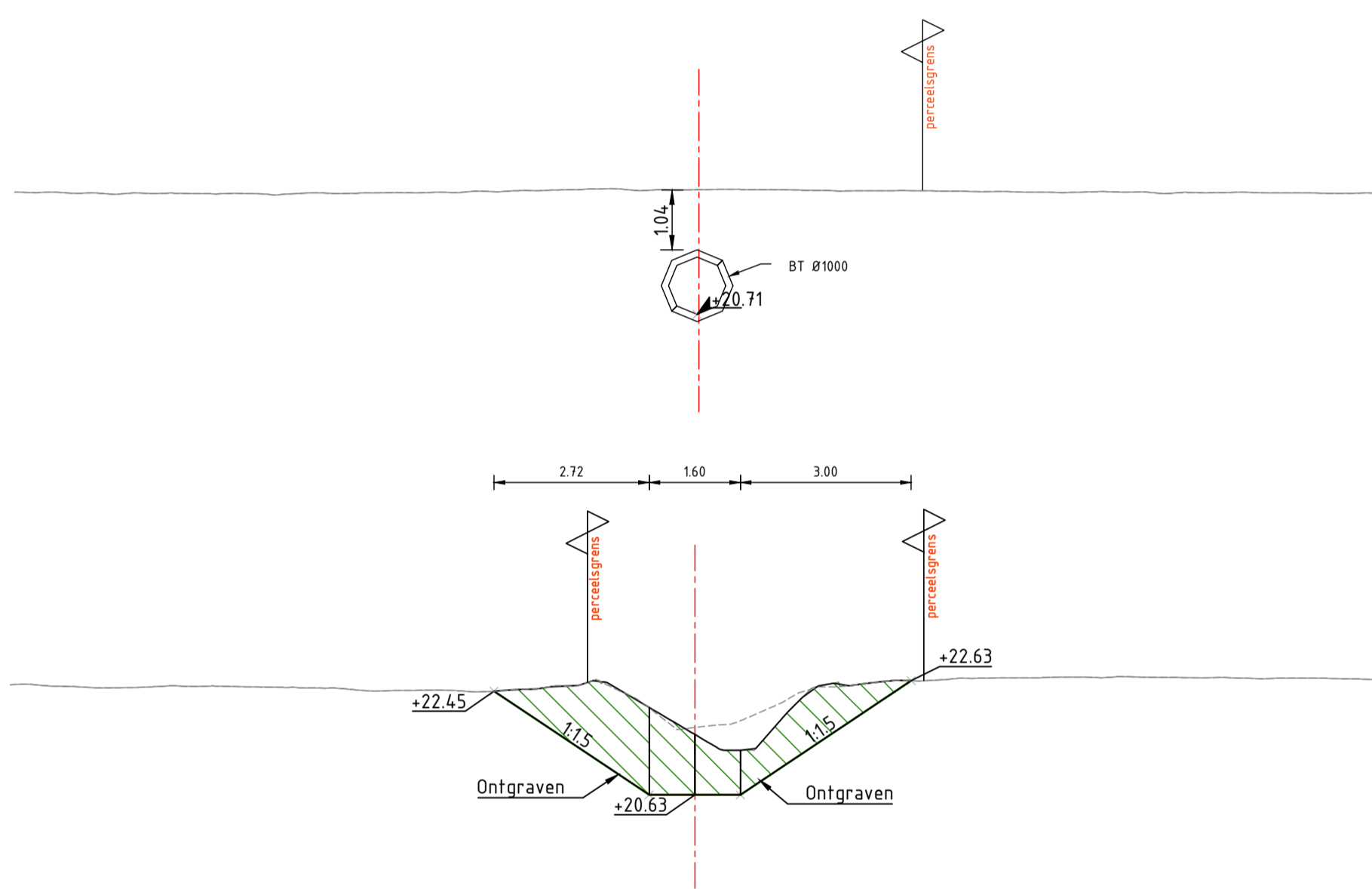
van
6

projectnummer / tekeningnummer
BI6732-RHD-RP-BG-DG-C-280001

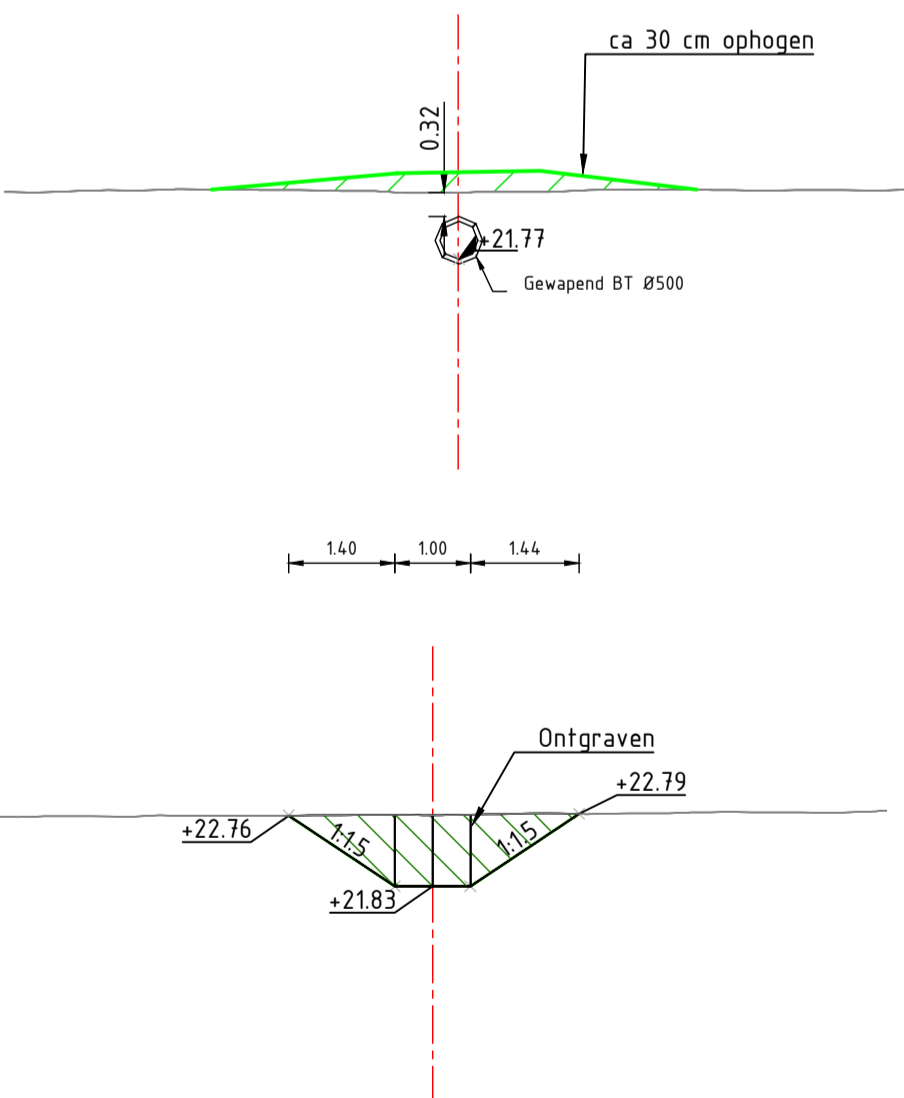
Dwarsprofiel DWP-21
Schaal 1:100



Dwarsprofiel DWP-22
Schaal 1:100



Dwarsprofiel DWP-23
Schaal 1:100

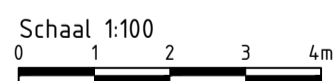


Dwarsprofiel DWP-25
Schaal 1:100

Dwarsprofiel DWP-26
Schaal 1:100

Opmerkingen:

- Maten in meters, tenzij anders vermeld;
- Materiaalmaten in millimeters, tenzij anders vermeld;
- Hoogtematen in meters t.o.v. N.A.P., tenzij anders vermeld;
- Diameters in millimeters, tenzij anders vermeld;
- Coördinaten in meters t.o.v. Rijksdriehoekstelsel;
- Hoeken in graden (360°);
- Ligging kabels en leidingen indicatief weergegeven, exacte ligging bepalen d.m.v. het graven van proefsleuven.
- Ronde duikers weergegeven in profielen hebben een hoekige weergave vanuit Civil3D. Dit betreft enkel weergave.



2	Wijziging na controle Waterschap	KW	RvH	MO	20-02-2023
1	Eerste uitgave	KW	RvH	MO	02-02-2023
versie	omschrijving	getekend	gecontr.	akkoord	datum

opdrachtgever
Waterschap Aa en Maas



project
Slievensse Loop

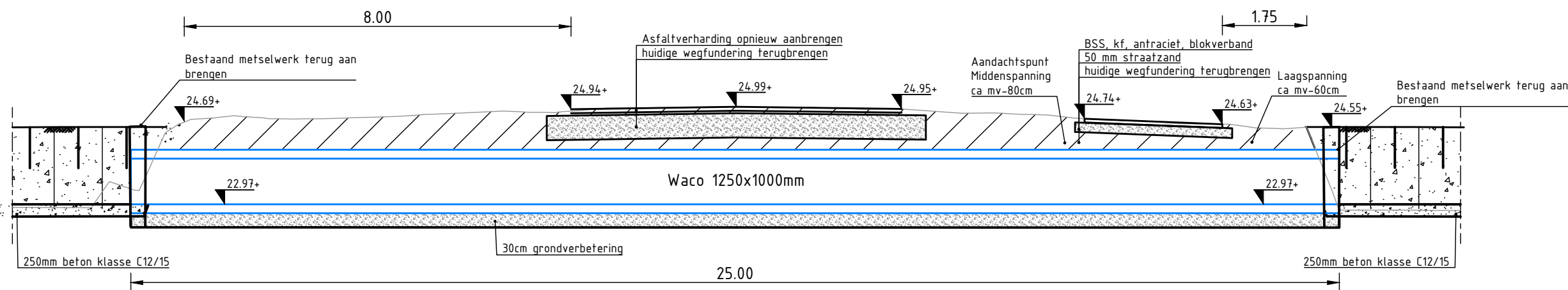


omschrijving
Dwarsprofielen

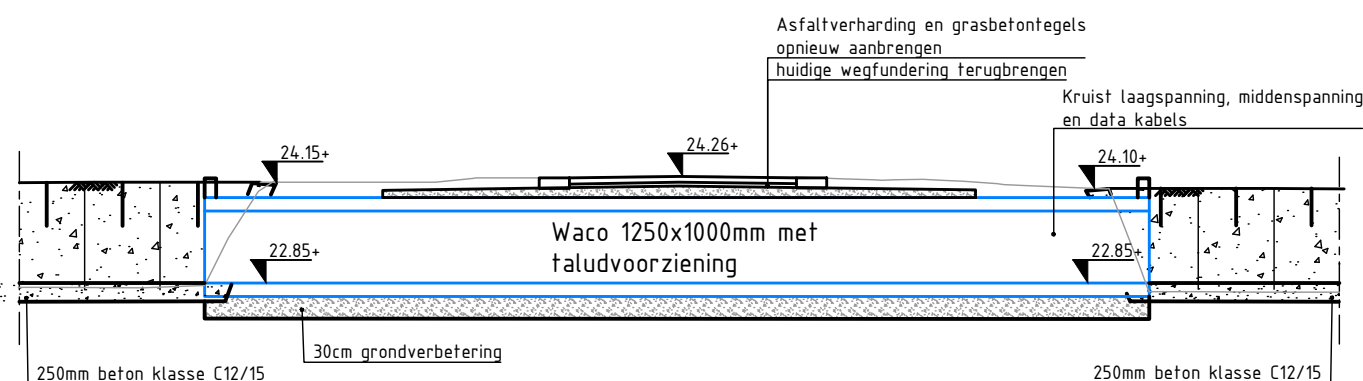
documentstatus	documentversie
Definitief	2

formaat	schaal	fase	bladnr.	van	projectnummer / tekeningnummer
A2S	1:100	definitief ontwerp	5	6	BI6732-RHD-RP-BG-DG-C-280001

Bestand: Royal HaskoningDHV\Project\BI6732-Ondersteuning\AaMaas\Aa-42\DW-26-Kaarten\DW-26-RP-BG-DG-C-280001-DWG_Dwarsprofiel.dwg



Lengtedoorsnede duiker provinciale weg
1:100



Lengtedoorsnede duiker Houtbroekdijk
1:100

Opmerkingen:

- Maten in meters, tenzij anders vermeld;
- Materiaalmaten in millimeters, tenzij anders vermeld;
- Hoogtematen in meters t.o.v. N.A.P., tenzij anders vermeld;
- Diameters in millimeters, tenzij anders vermeld;
- Coördinaten in meters t.o.v. Rijksdriehoeksstelsel;
- Hoeken in graden (360°);
- Ligging kabels en leidingen indicatief weergegeven, exacte ligging bepalen d.m.v. het graven van proefsleuven.
- Ronde duikers weergegeven in profielen hebben een hoekige weergave vanuit Civil3D. Dit betreft enkel weergave.

2	Wijziging na controle Waterschap	KW	RvH	MO	20-02-2023
1	Eerste uitgave	KW	RvH	MO	02-02-2023
versie	omschrijving	getekend	gecontr.	akkoord	datum

opdrachtgever
Waterschap Aa en Maas



project
Slievense Loop



omschrijving
Dwarsprofielen

HaskoningDHV Nederland B.V.
Mobility & Infrastructure

documentstatus
Definitief

documentversie
2

formaat	schaal	fase	bladnr.	van	projectnummer / tekeningnummer
A3	1:100	definitief ontwerp	6	6	BI6732-RHD-RP-BG-DG-C-280001