

- Legenda**
- Bestaande ondergrond
 - Kadastrale grenzen
 - Kadastrale grenzen Waterschap Aa en Maas
 - Aanbrengen damwand
 - Grondwerk talud
 - Dempen bestaande sloot
 - Verruiging buitentalud
 - Constructie zone
 - Werkstrook
 - Horizontaal antigraaf buitentalud
 - Kappen boom
 - Nader te detaileren
 - Referentie

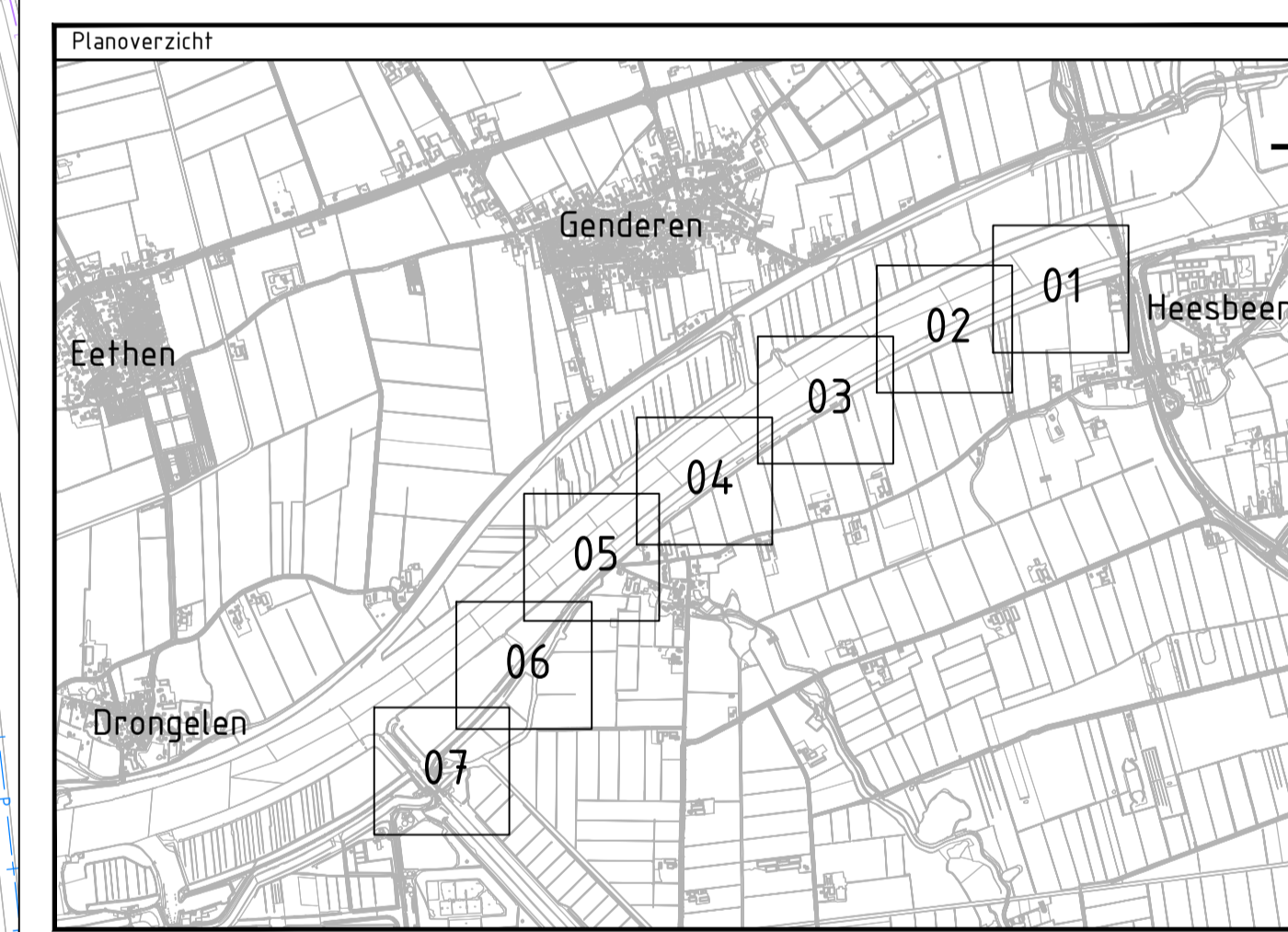
- Legenda bestaande kabels en leidingen**
- Data
 - Elektra laagspanning
 - Elektra middenspanning
 - Gas lage druk
 - Overige kabels en leidingen
 - Waterleiding
 - Riool persleiding
 - Riool vrijverval
 - Data (vervallen)
 - Elektra laagspanning (vervallen)
 - Elektra middenspanning (vervallen)
 - Waterleiding (vervallen)

Grondwerkzaamheden:

- Verwijderen Toplaag, dik 0.3m
- Afgraven grond, dik 0.7m
- Aanbrengen klei cat. II, dik 0.7m
- Terugbrengen toplaag, dik 0.3m
- Inzaaien talud met n.f.b. mengsel

Opmerkingen

- Alle maten in meters
- Alle hoogte maten in meter t.o.v. NAP
- Alle coördinaten op basis van RD-stelsel
- Bestaand maaiveld op basis van AHN4



Versie	omschrijving	Datum	Get.	Con.	Vrij.
Versie 2.0	omschrijving Definitief	Datum: 05-12-2024	Get.: A. van der Tuijn	Con.: W. Janssen	Vrij.: D. Hogendorp

Opdrachtgever Contact

Waterschap Aa en Maas

Advies- en Ingenieursorganisatie Architect

ARCADIS

Project Contact

Planuitwerkingsfase Doeveren

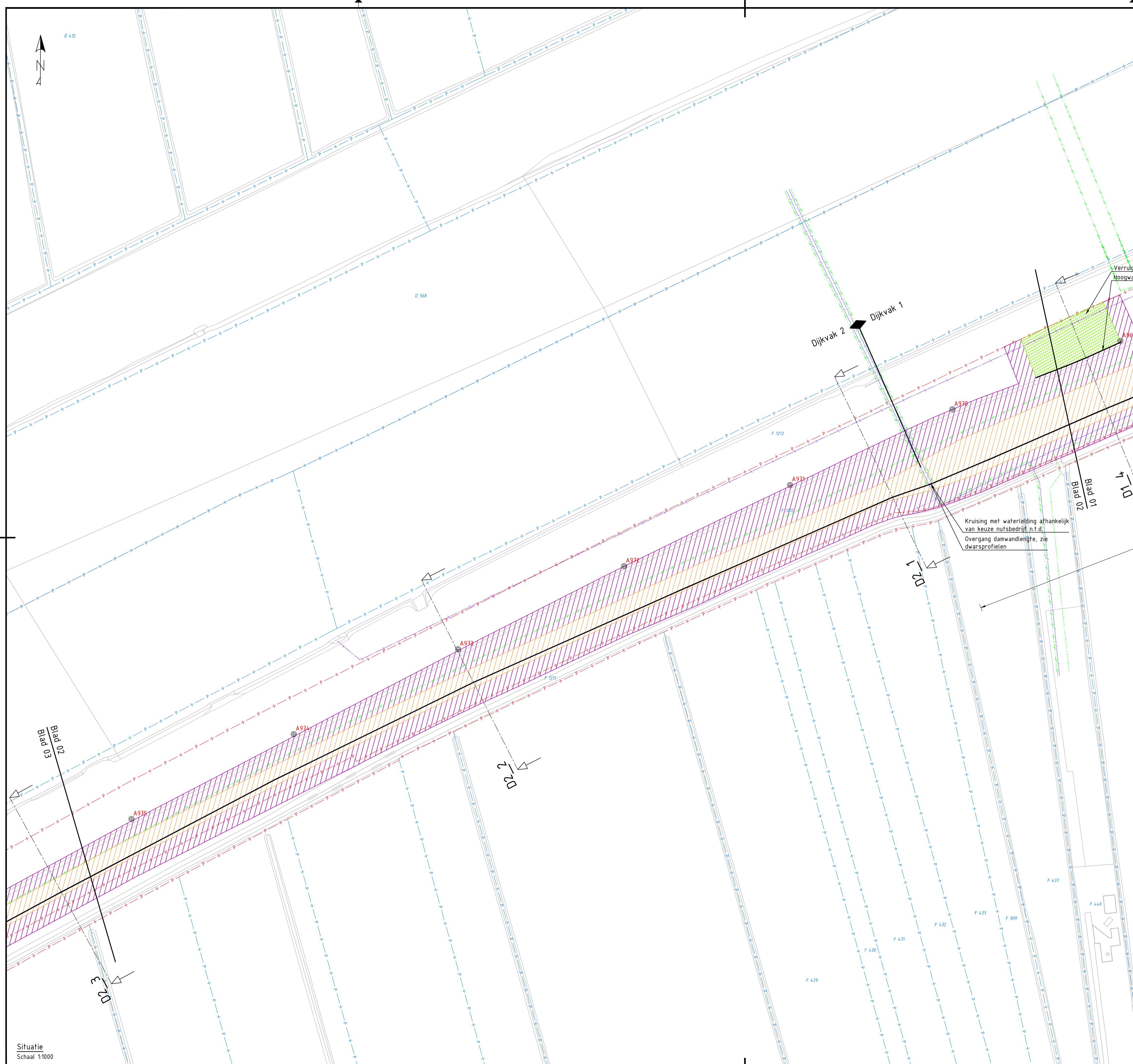
Projectnummer : 30224-126
Fase : VO

Security Category: Public

Onderwerp : Dijkontwerp
Situatie dijkvak 1
Blad 01

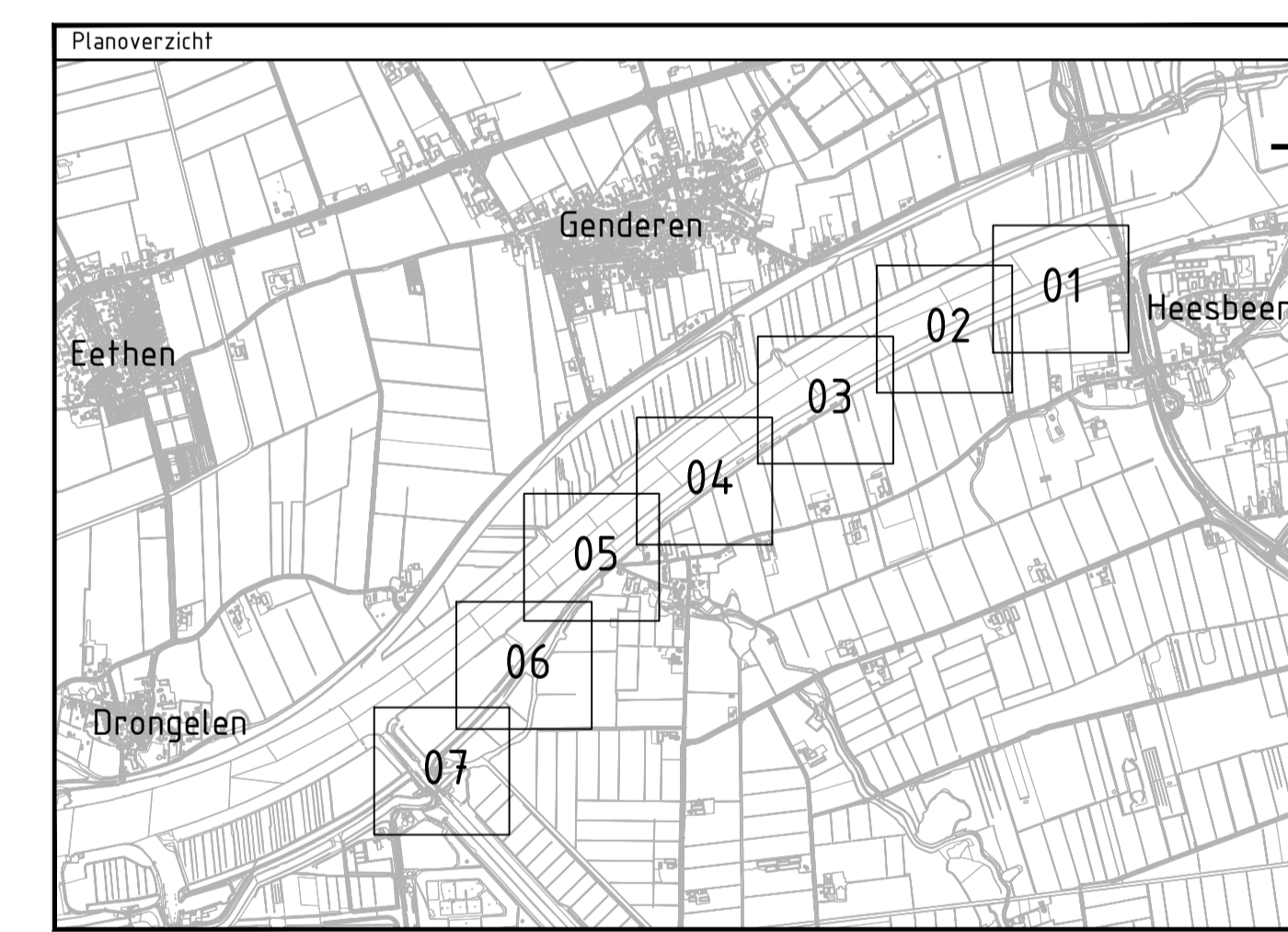
Schaal : Zie tekening Bladformaat: A1 Status : Definitief
Contractnummer: Bladnummer: 01 van 07
Tekeningnummer: DV-ARC-VO-SI-NW-DIJKONTWERP-1001 Versie: 2.0

Situatie
Schaal 1:1000



- Legenda**
- Bestaande ondergrond
 - Kadastrale grenzen
 - Kadastrale grenzen Waterschap Aa en Maas
 - Aanbrengen damwand
 - Grondwerk talud
 - Dempen bestaande sloot
 - Verruiming buitentalud
 - Constructie zone
 - Werkstrook
 - Horizontaal antigraaf buitentalud
 - Kappen boom
 - Nader te detailleren
 - Referentie
- Legenda bestaande kabels en leidingen**
- Data
 - Elektra laagspanning
 - Elektra middenspanning
 - Gas lage druk
 - Overige kabels en leidingen
 - Waterleiding
 - Riroot persleiding
 - Riroot vrijverval
 - Data (vervallen)
 - Elektra laagspanning (vervallen)
 - Elektra middenspanning (vervallen)
 - Waterleiding (vervallen)

- Opmerkingen**
- Alle maten in meters
 - Alle hoogte maten in meter t.o.v. NAP
 - Alle coördinaten op basis van RD-stelsel
 - Bestaand maaiveld op basis van AHN4



Versie	Beschrijving	Datum	Get.	Con.	Vrij.
2.0	Beschrijving Definitief	05-12-2024	A. van der Tuijn	W. Janssen	D. Hogendorp

Opdrachtgever Contact

Waterschap Aa en Maas

Advies- en Ingenieursorganisatie Architect

ARCADIS

Project Contact

Planuitwerkingsfase Doeveren D. Hogendorp

Projectnummer : 30224126 Security Category: Public

Fase : VO

Onderwerp : Dijkontwerp
Situatie dijkvak 1/2
Blad 02

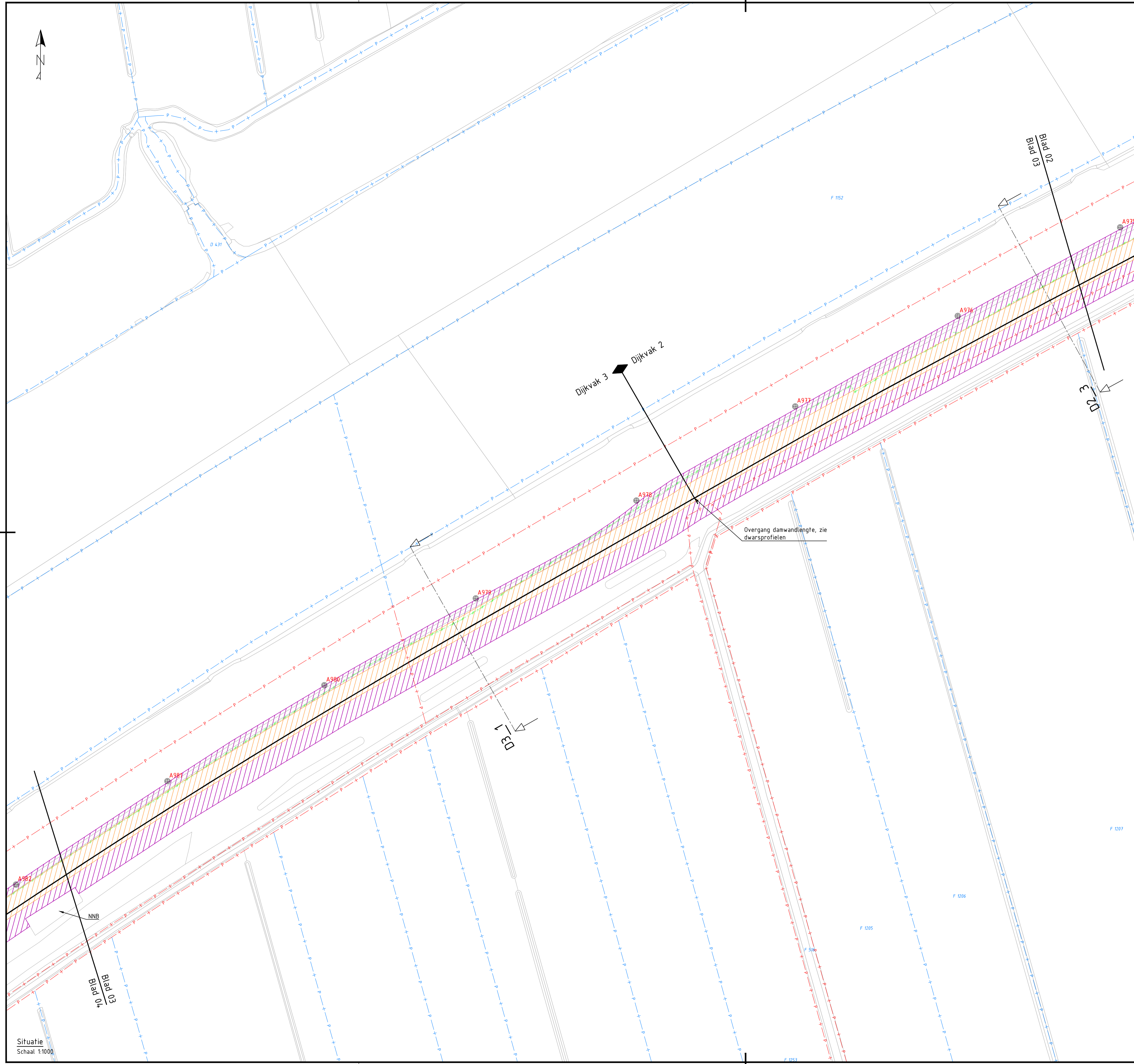
Schaal : Zie tekening Bladformaat: A1 Status : Definitief

Contractnummer: Bladnummer: 02 van 07

Tekeningnummer: Versie: 2.0

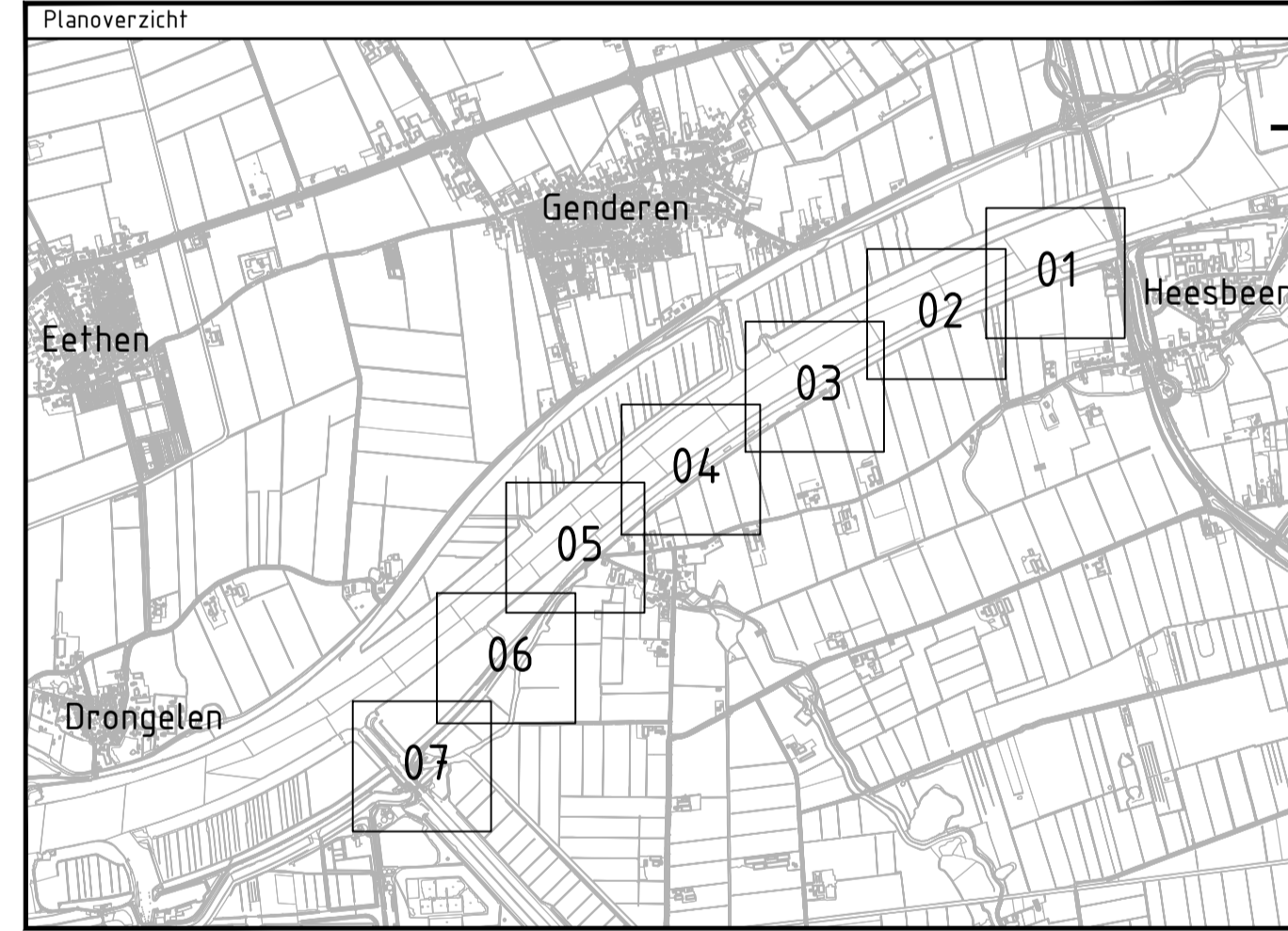
DV-ARC-VO-SI-NW-DIJKONTWERP-1002

Situatie
Schaal 1:1000



- Legenda**
- Bestaande ondergrond
 - Kadastrale grenzen
 - Kadastrale grenzen Waterschap Aa en Maas
 - Aanbrengen damwand
 - Grondwerk talud
 - Dempen bestaande sloot
 - Verruiging buitentalud
 - Constructie zone
 - Werkstrook
 - Horizontaal anti-graaf buitentalud
 - Kappen boom
 - Nader te detailleren
 - Referentie
- Legenda bestaande kabels en leidingen**
- Data
 - Elektra laagspanning
 - Elektra middenspanning
 - Gas lage druk
 - Overige kabels en leidingen
 - Waterleiding
 - Riool perleiding
 - Riool vrijverval
 - Data (vervallen)
 - Elektra laagspanning (vervallen)
 - Elektra middenspanning (vervallen)
 - Waterleiding (vervallen)

- Opmerkingen**
- Alle maten in meters
 - Alle hoogtes maten in meter t.o.v. NAP
 - Alle coördinaten op basis van RD-stelsel
 - Bestaand maaiveld op basis van AHN4



Versie	Beschrijving	Datum	Get.	Con.	Vrij.
Versie 2.0	Beschrijving: Definitief	Datum: 05-12-2024	Get.: A. van der Tuin	Con.: W. Janssen	Vrij.: D. Hogendorp

Opdrachtgever Contact

Waterschap Aa en Maas

Advies- en Ingenieursorganisatie Architect

ARCADIS

Project Contact

Planuitwerkingsfase Doeveren D. Hogendorp

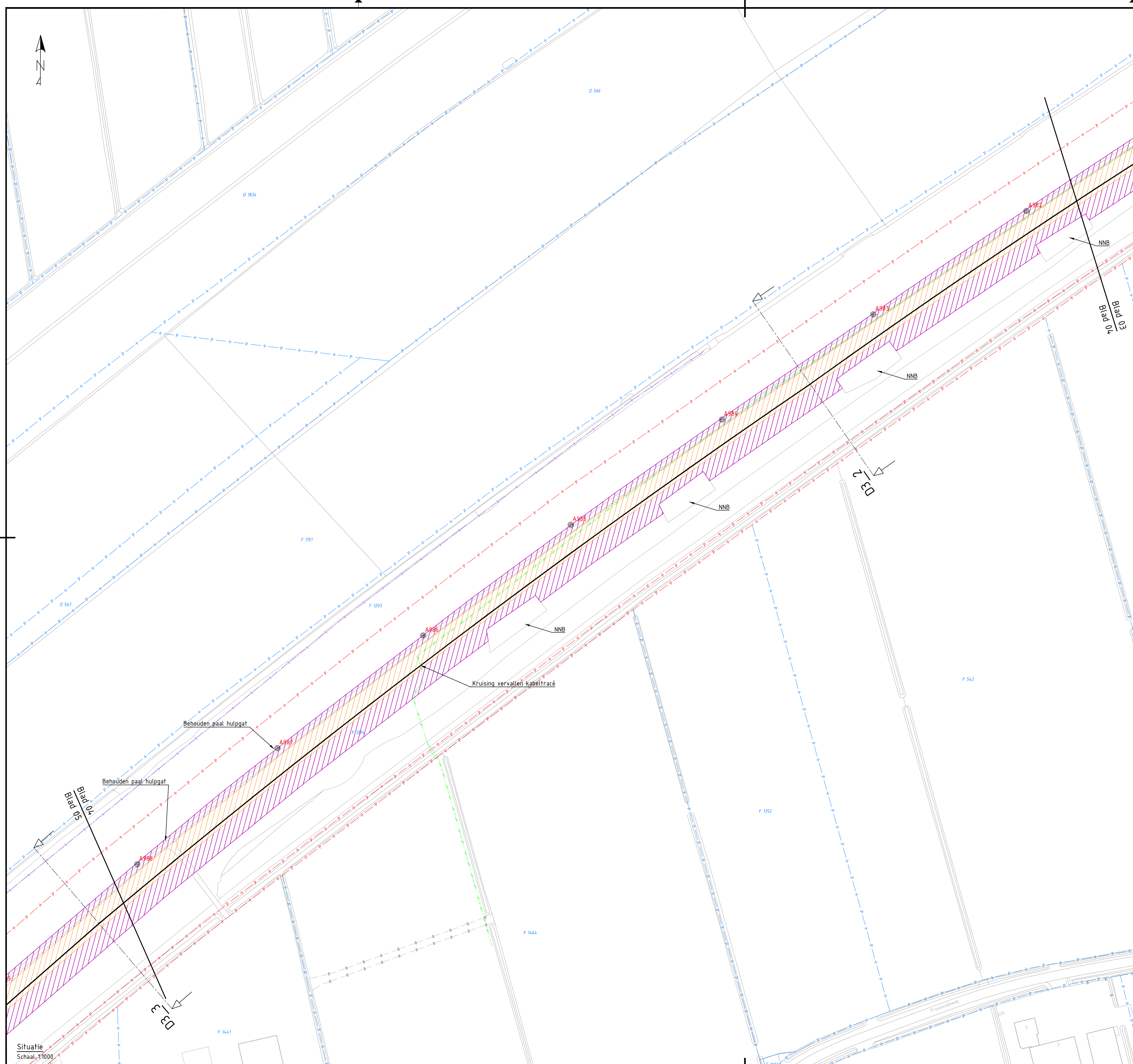
Projectnummer : 30224126
Fase : V0 Security Category: Public

Onderwerp : Dijkontwerp
Situatie dijkvak 2/3
Blad 03

Schaal : Zie tekening Bladformaat: A1
Contractnummer: Bladnummer: 03 van 07 Status: Definitief

Tekeningnummer: **DV-ARC-VO-SI-NW-DIJKONTWERP-1003** Versie: 2.0

Situatie
Schaal 1:1000

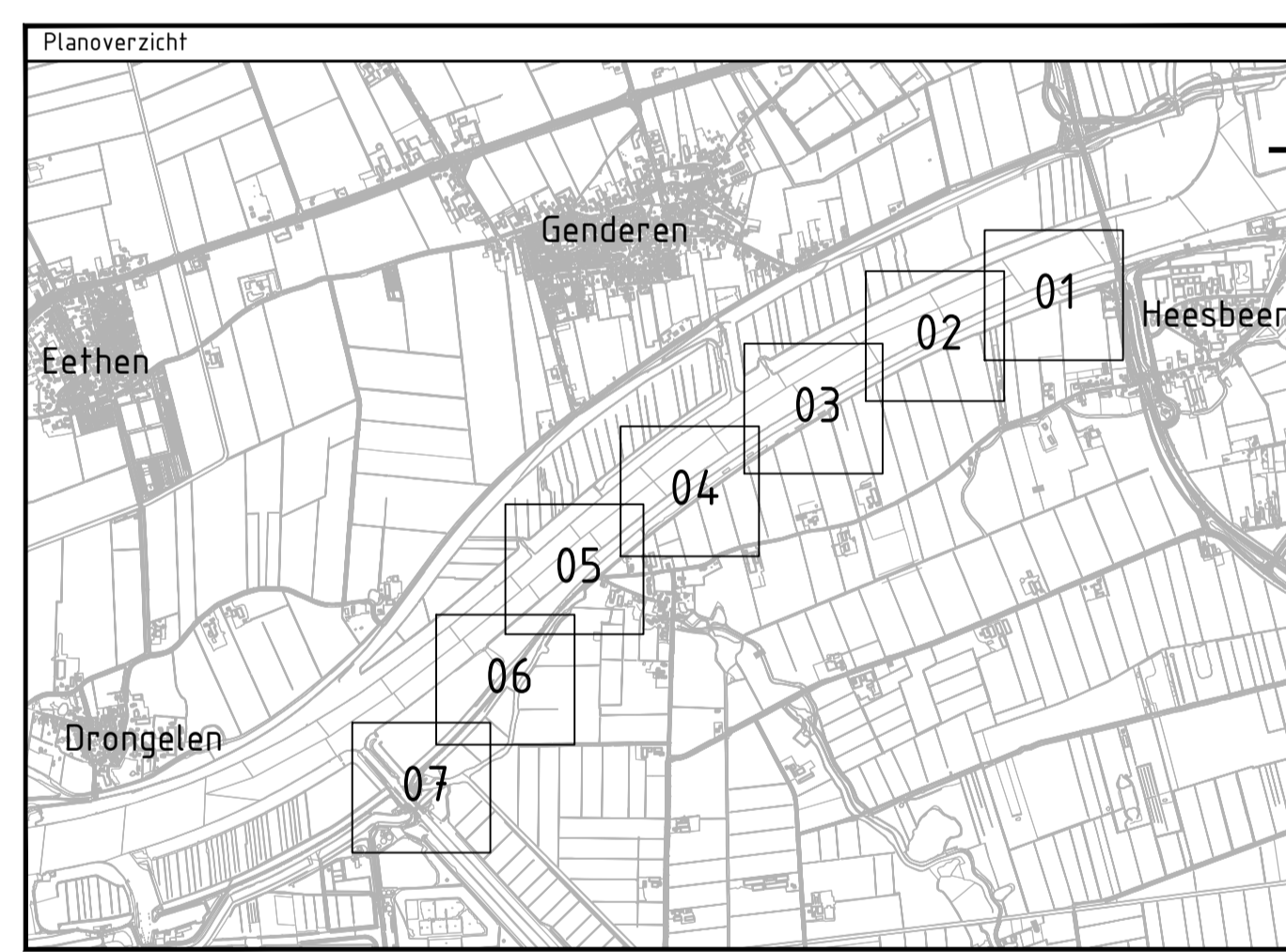


- Legenda**
- Bestaande ondergrond
 - Kadastrale grenzen
 - Kadastrale grenzen Waterschap Aa en Maas
 - Aanbrengen damwand
 - Grondwerk talud
 - Dempen bestaande sloot
 - Verruiging buitentalud
 - Constructie zone
 - Werkstrook
 - Horizontaal antigraaf buitentalud
 - Kappen boom
 - Nader te detailleren
 - Referentie

- Legenda bestaande kabels en leidingen**
- Data
 - Elektra laagspanning
 - Elektra middenspanning
 - Gas lage druk
 - Overige kabels en leidingen
 - Waterleiding
 - Riool persleiding
 - Riool vrijverval
 - Data (vervallen)
 - Elektra laagspanning (vervallen)
 - Elektra middenspanning (vervallen)
 - Waterleiding (vervallen)

Opmerkingen

- Alle maten in meters
- Alle hoogte maten in meter t.o.v. NAP
- Alle coördinaten op basis van RD-stelsel
- Bestaand maaiveld op basis van AHN4



Versie	omschrijving	Datum	Get.	Con.	Vrij.
2.0	omschrijving Definitief	05-12-2024	A. van der Tuijn	W. Janssen	D. Hogendorp

Opdrachtgever Contact

Waterschap Aa en Maas

Advies- en Ingenieursorganisatie Architect



Project Contact

Planuitwerkingsfase Doeveren D. Hogendorp

Projectnummer : 30224.126
 Fase : VO Security Category: Public

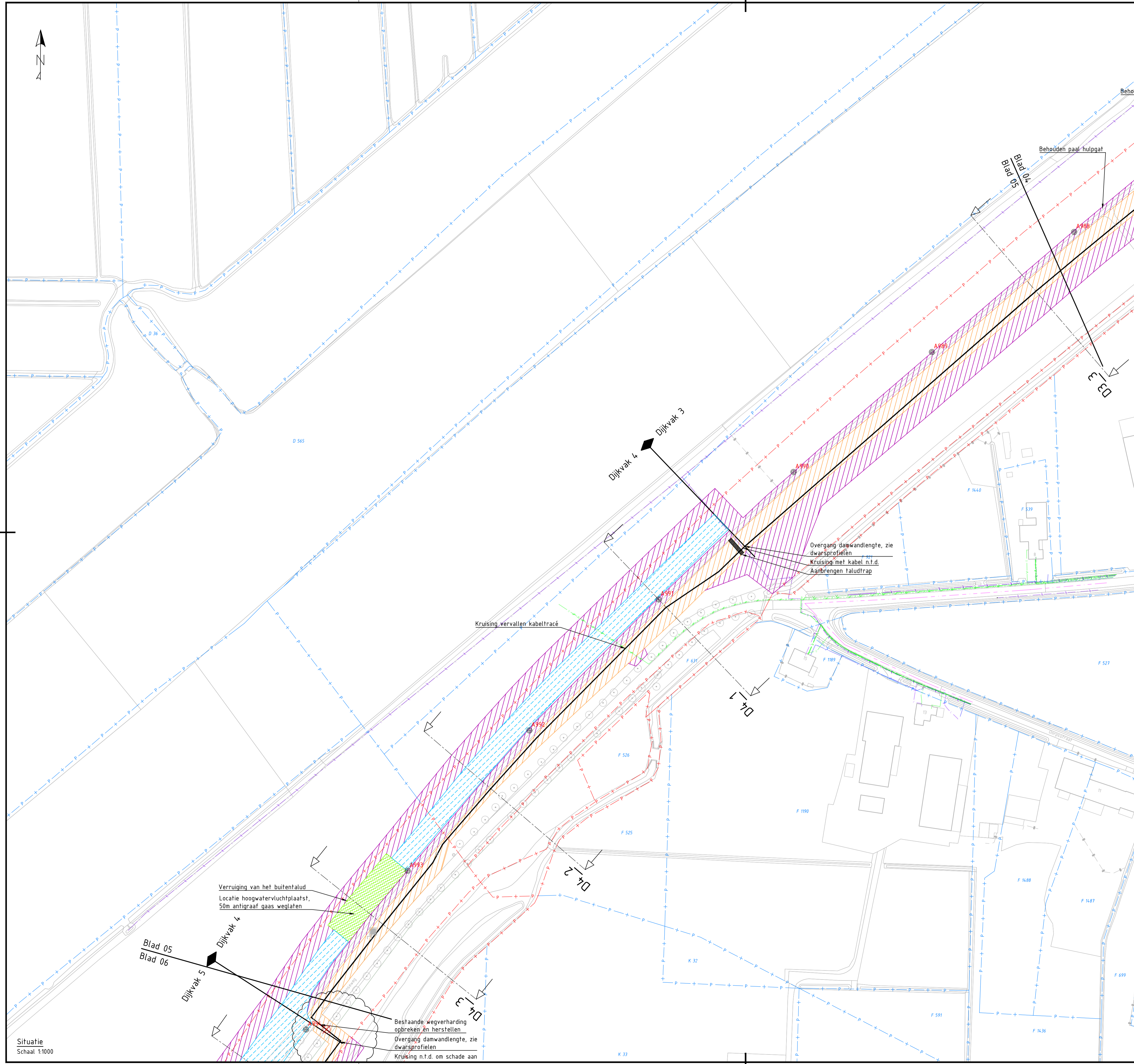
Onderwerp : Dijkontwerp
 Situatie dijkvak 3
 Blad 04

Schaal : Zie tekening Bladformaat: A1

Contractnummer: Bladnummer: 04 van 07 Status: Definitief

Tekeningnummer: Versie: 2.0

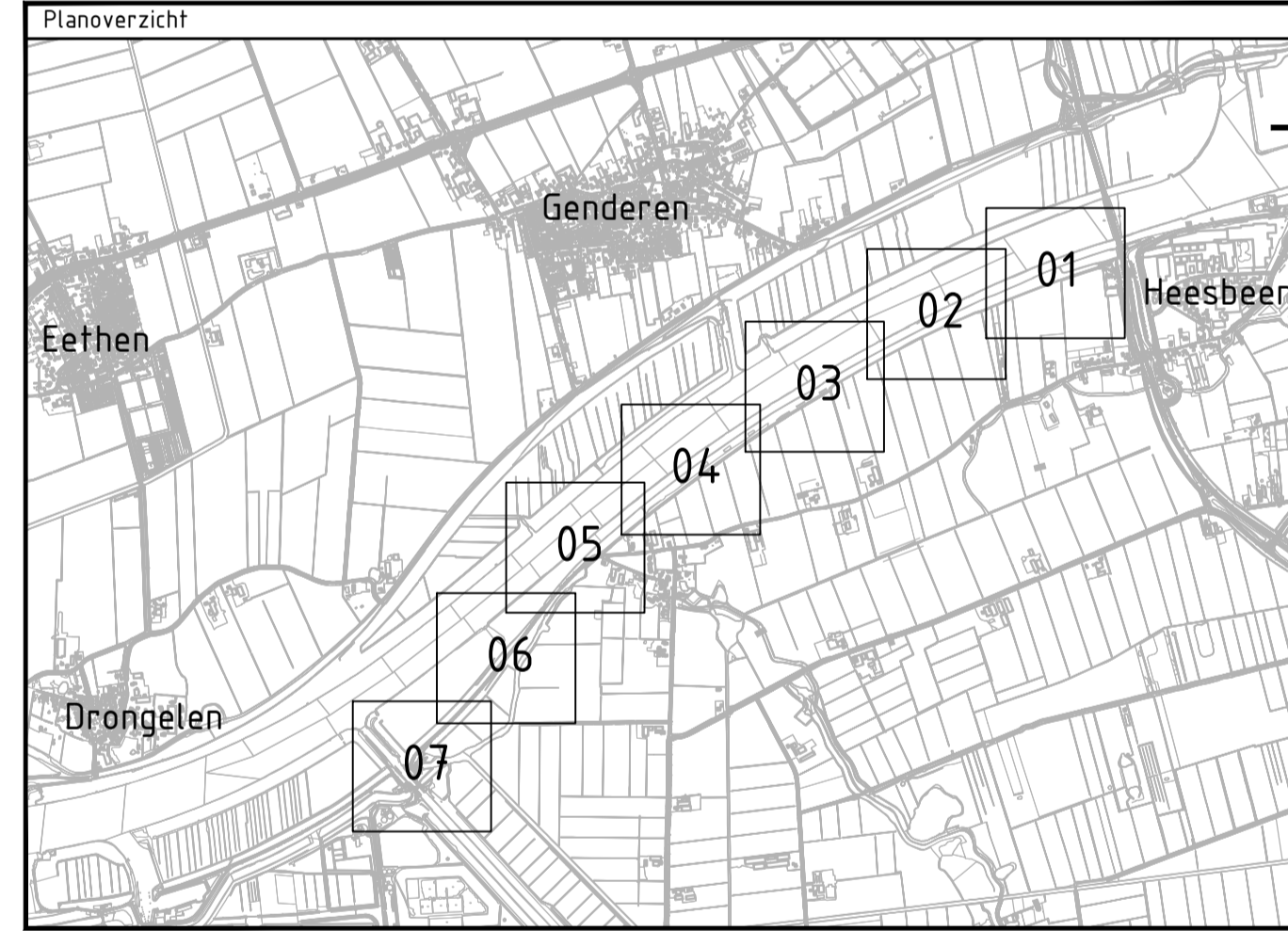
Situatie
 Schaal: 1:1000



- Legenda**
- Bestaande ondergrond
 - Kadastrale grenzen
 - Kadastrale grenzen Waterschap Aa en Maas
 - Aanbrengen damwand
 - Grondwerk talud
 - Dempen bestaande sloot
 - Verruiging buitentalud
 - Constructie zone
 - Werkstrook
 - Horizontaal antigraaf buitentalud
 - Kappen boom
 - Nader te detaileren
 - Referentie
- Legenda bestaande kabels en leidingen**
- Data
 - Elektra laagspanning
 - Elektra middenspanning
 - Gas lage druk
 - Overige kabels en leidingen
 - Waterleiding
 - Riool persleiding
 - Riool vrijverval
 - Data (vervallen)
 - Elektra laagspanning (vervallen)
 - Elektra middenspanning (vervallen)
 - Waterleiding (vervallen)

Opmerkingen

- Alle maten in meters
- Alle hoogte maten in meter t.o.v. NAP
- Alle coördinaten op basis van RD-stelsel
- Bestaand maaiveld op basis van AHN4



Versie	Beschrijving	Datum	Get.	Con.	Vrij.
2.0	Definitief	05-12-2024	A. van der Tuyn	W. Janssen	D. Hogendorp

Opdrachtgever Contact

Waterschap Aa en Maas

Advies- en Ingenieursorganisatie Architect



Project Contact

Planuitwerkingsfase Doeveren D. Hogendorp

Projectnummer : 30224126
 Fase : VO Security Category: Public

Onderwerp : Dijkontwerp
 Situatie dijkvak 3/4
 Blad 05

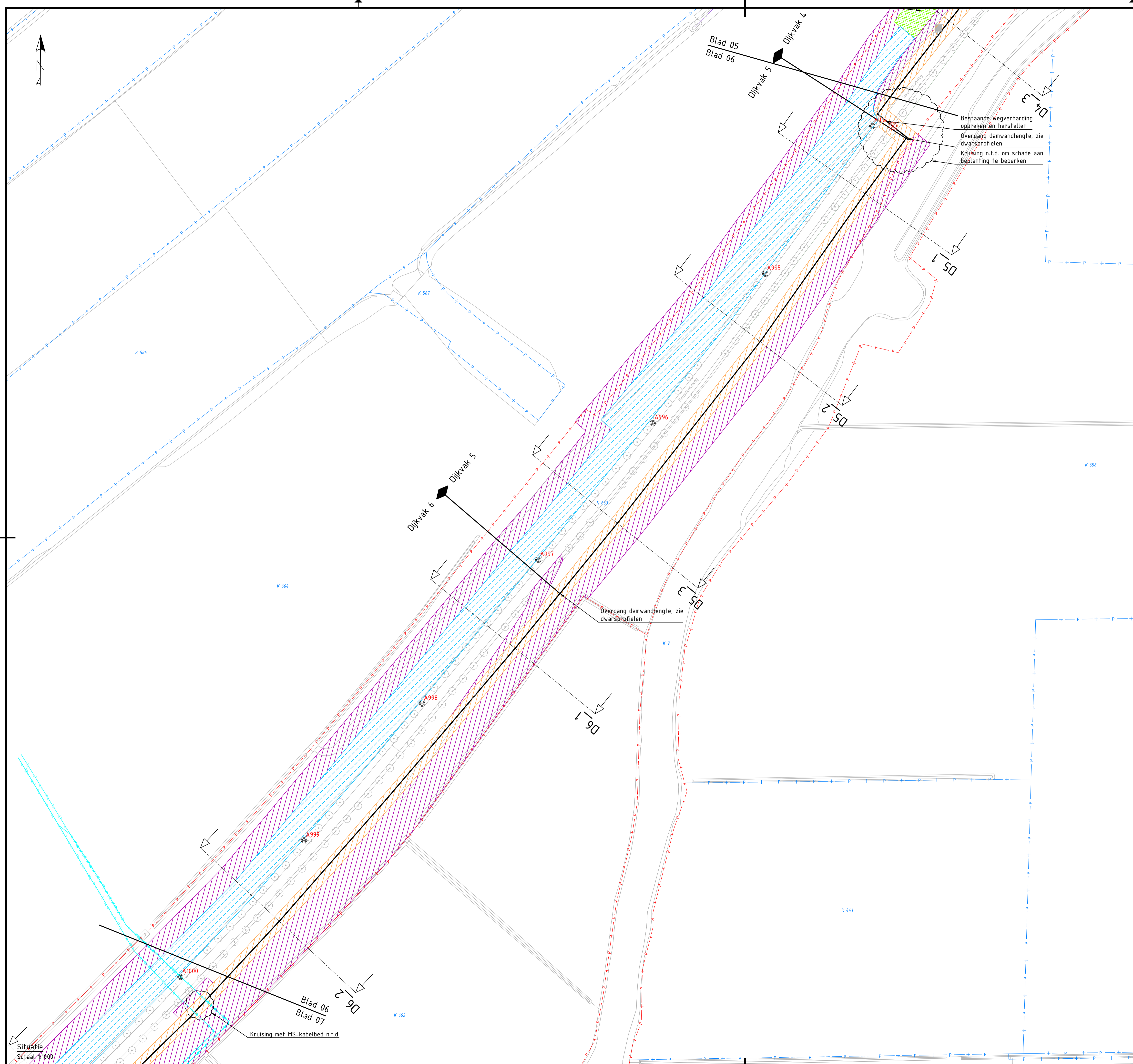
Schaal : Zie tekening Bladformaat: A1

Contractnummer : Bladnummer : 05 van 07

Tekeningnummer: Status: Definitief

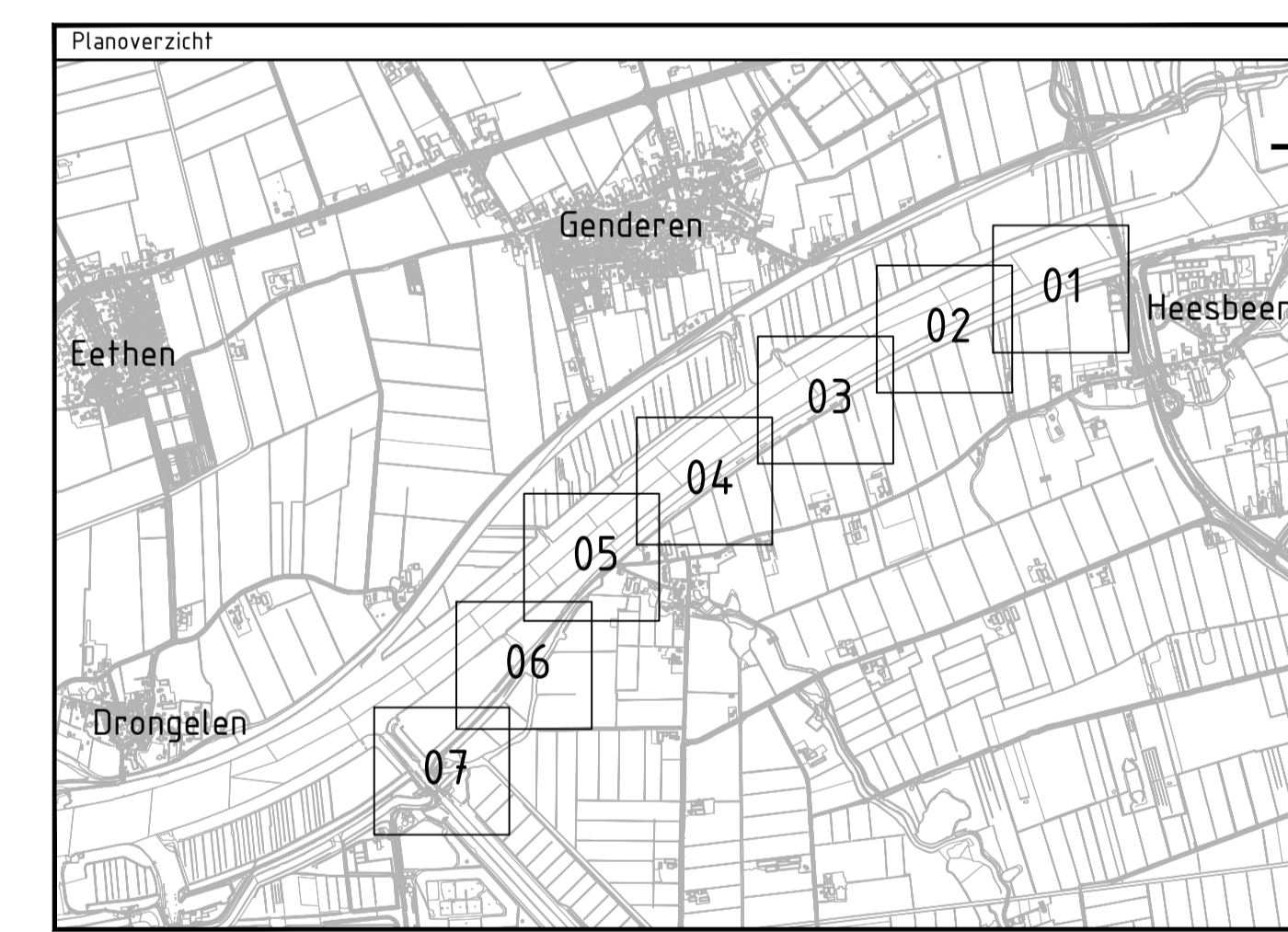
Situatie
 Schaal 1:1000

Duidt



- Legenda**
- Bestaande ondergrond
 - Kadastrale grenzen
 - Kadastrale grenzen Waterschap Aa en Maas
 - Aanbrengen damwand
 - Grondwerk talud
 - Dempen bestaande sloot
 - Verruiging buitentalud
 - Constructie zone
 - Werkstrook
 - Horizontaal antigraaf buitentalud
 - ⊗ Kappen boom
 - Nader te detaileren
 - ⊕ A1004 Referentie
- Legenda bestaande kabels en leidingen**
- Data
 - Elektra laagspanning
 - Elektra middenspanning
 - Gas lage druk
 - Overige kabels en leidingen
 - Waterleiding
 - Riool persleiding
 - Riool vrijverval
 - Data (vervallen)
 - Elektra laagspanning (vervallen)
 - Elektra middenspanning (vervallen)
 - Waterleiding (vervallen)

- Opmerkingen**
- Alle maten in meters
 - Alle hoogte maten in meter t.o.v. NAP
 - Alle coördinaten op basis van RD-stelsel
 - Bestaand maaiveld op basis van AHN4



Versie	omschrijving	Datum	Get.	Con.	Vrij.
Versie 2.0	omschrijving Definitief	Datum: 05-12-2024	Get.: A. van der Tuijn	Con.: W. Janssen	Vrij.: D. Hogendorp

Opdrachtgever Contact

Waterschap Aa en Maas

Advies- en Ingenieursorganisatie Architect

ARCADIS

Project Contact

Planuitwerkingsfase Doeveren D. Hogendorp

Projectnummer : 30224126
Fase : VO Security Category: Public

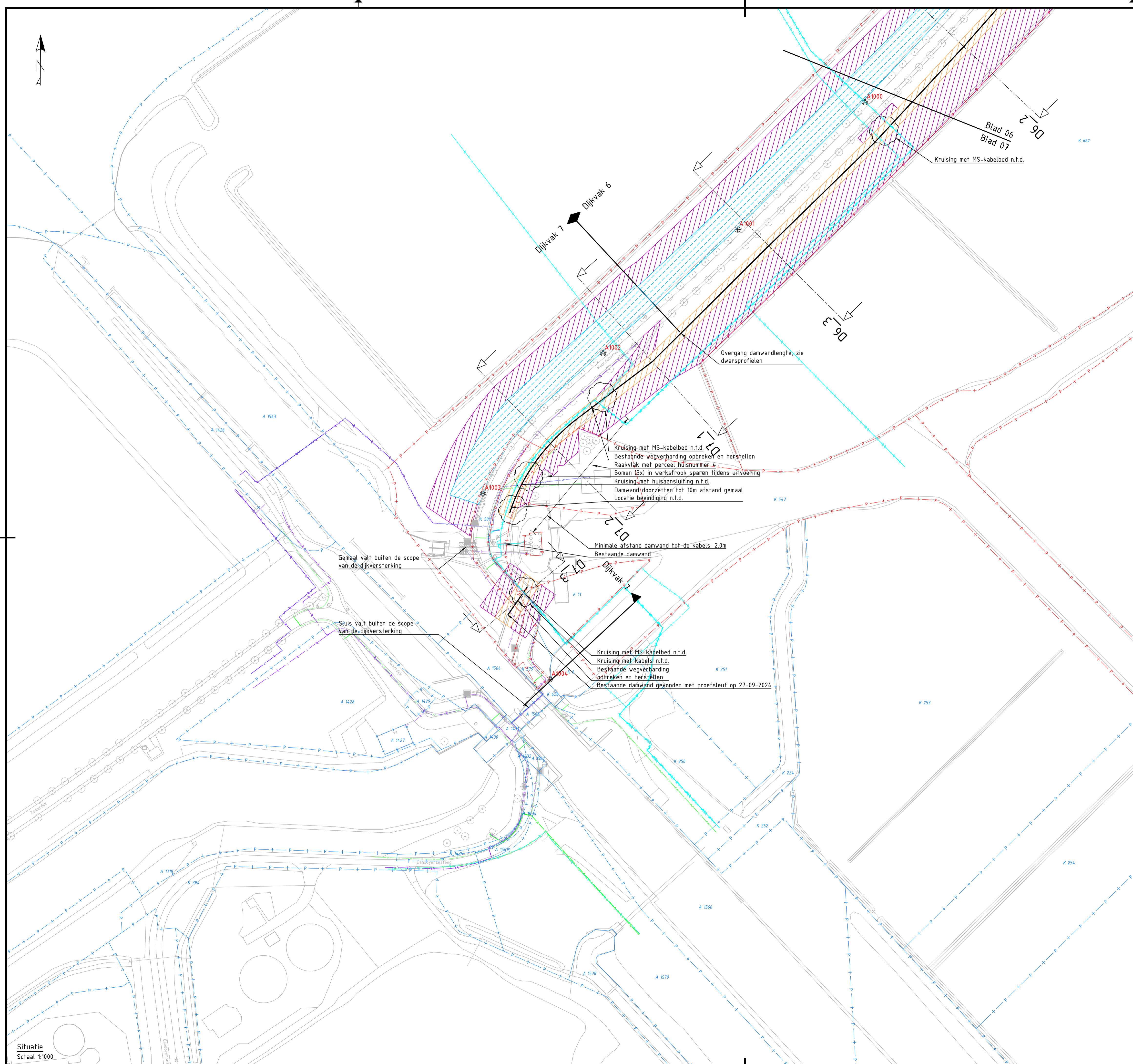
Onderwerp : Dijkontwerp
Situatie dijkvak 4/5/6
Blad 06

Schaal : Zie tekening Bladformaat: A1
Contractnummer: Bladnummer: 06 van 07 Status: Definitief

Tekeningnummer: **DV-ARC-VO-SI-NW-DIJKONTWERP-1006** Versie: 2.0

Situatie
Schaal: 1:1000

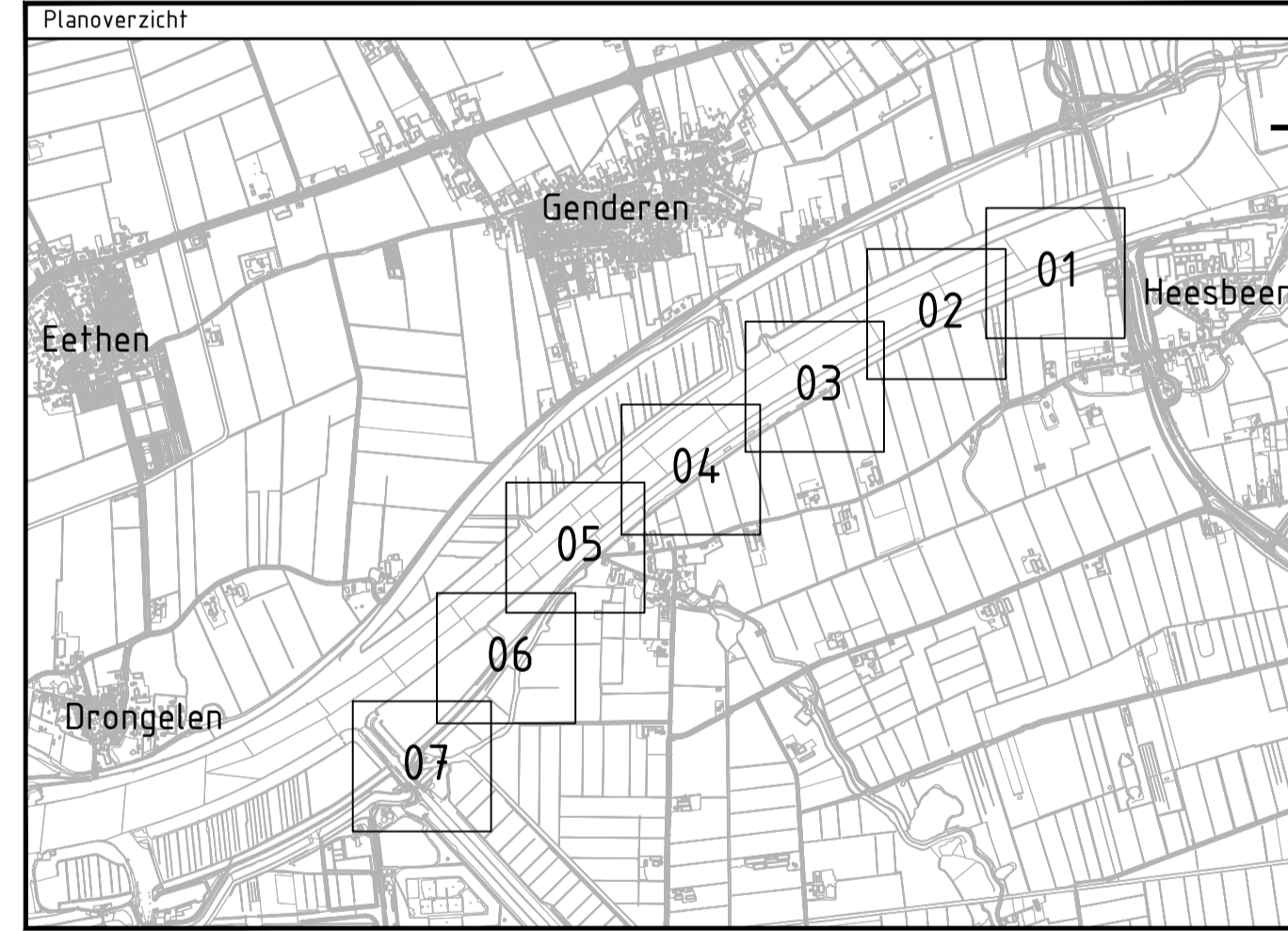
Kruising met MS-kabelbed n.t.d.



- Legenda**
- Bestaande ondergrond
 - Kadastrale grenzen
 - Kadastrale grenzen Waterschap Aa en Maas
 - Aanbrengen damwand
 - Grondwerk talud
 - Dempen bestaande sloot
 - Verruiging buitentalud
 - Constructie zone
 - Werkstrook
 - Horizontaal antigraaf buitentalud
 - ⊗ Kappen boom
 - Nader te detaileren
 - ⊕ A1004 Referentie
- Legenda bestaande kabels en leidingen**
- Data
 - Elektra laagspanning
 - Elektra middenspanning
 - Gas lage druk
 - Overige kabels en leidingen
 - Waterleiding
 - Rook perstleiding
 - Rook vrijverval
 - Data (vervallen)
 - Elektra laagspanning (vervallen)
 - Elektra middenspanning (vervallen)
 - Waterleiding (vervallen)

Opmerkingen

- Alle maten in meters
- Alle hoogte maten in meter t.o.v. NAP
- Alle coördinaten op basis van RD-stelsel
- Bestaand maaiveld op basis van AHN4



Versie	Beschrijving	Datum	Get.	Con.	Vrij.
2.0	Definitief	05-12-2024	A. van der Tuin	W. Janssen	D. Hogendorp

Opdrachtgever Contact

Waterschap Aa en Maas

Advies- en Ingenieursorganisatie Architect

ARCADIS

Project Contact

Planuitwerkingsfase Doeveren D. Hogendorp

Projectnummer : 30224126 Security Category: Public

Fase : VO

Onderwerp : **Dijkontwerp**
Situatie dijkvak 6/7
Blad 07

Schaal : Zie tekening Bladformaat: A1

Contractnummer : Bladnummer: 07 van 07

Tekeningnummer: **DV-ARC-VO-SI-NW-DIJKONTWERP-1007** Status: Definitief

Versie: 2.0